VUELTA A COLOMBIA 2022

MINISTERIO DEL DEPORTE

El deporte es de todos
Mindeporte

COLOMBIA
TIERRA DE ATLETAS

#NiSilencioNiViolencia
Deporte libre de acoso y de violencias de género

UCI AMERICA TOUR

Federación Colombiana de Ciclismo

VUELTA A COLOMBIA 2022
MINISTERIO DEL DEPORTE

PATROCINADORES

UCI AMERICA TOUR

El deporte es de todos | Mindeporte

COLOMBIA TIERRA DE ATLETAS

#NiSilencioNiViolencia
Deporte libre de acoso y de violencias de género

Agencia Nacional de Seguridad Vial

MANZANA POSTOBÓN

CERVEZA ANDINA

Mac Pollo
No. 1 en Colombia

sura

GW made for WINNERS SHIMANO

SUAREZ

AirEuropa

CANAL RCN

COLOMBIA COMITÉ OLÍMPICO

ALCALDÍA DE LA DORADA

La Dorada está en mi corazón

La Unión ¡En buenas manos!

La movilidad es de todos | Mintransporte

INVIAS INSTITUTO NACIONAL DE VIAS

ANI Agencia Nacional de Infraestructura

ES UN HONOR SER POLICÍA

Federación Colombiana de Ciclismo

PALABRAS JORGE MAURICIO VARGAS CARREÑO

Presidente de la Federación Colombiana de Ciclismo

La Vuelta a Colombia llega a su edición 72 y con ella celebramos nuestro principal evento de ruta en la presente temporada, recorriendo la exigente geografía nacional, y de nuevo haremos parte del calendario de la Unión Ciclística Internacional (UCI) bajo la categoría 2.2, lo que le permite a la carrera insignia de nuestro país, estar catalogada como una de las más importantes del circuito americano para 2022.

El apoyo del Ministerio del Deporte, en cabeza del doctor Guillermo Herrera Castaño, ha sido fundamental para la organización de la Vuelta a Colombia, que se disputa ininterrumpidamente desde 1951, y que en esta oportunidad constará de 10 etapas, que recorrerán más de 1.427 kilómetros, entre los departamentos de Atlántico, Bolívar, Córdoba, Sucre, Antioquia, Caldas, Tolima, Cundinamarca y Boyacá.

El inicio de la Vuelta regresa a Barranquilla 15 años después, luego de la edición de 2007, en la que se dio comienzo con un prólogo de 6.6 kilómetros, que fue ganado por Santiago Botero, entonces corredor de Une Orbitel. Tendremos fracciones de gran exigencia para los pedalistas, con premios de montaña icónicos en el Alto de Ventanas y en el Alto del Vino, y finalizaremos con una contrarreloj individual de 41.9 kilómetros, entre Paipa y Tunja, similar a la que se disputó en el Campeonato Mundial de Ruta de 1995, que fue ganada por el español Miguel Indurain.

En total serán 176 ciclistas los que tomen la partida de esta competencia, en la que estarán presentes además de los extranjeros, los principales equipos de nuestro país, y en la que se buscará al sucesor de José Tito Hernández, que se coronó campeón de la edición 2021.

Vale la pena resaltar que esta edición contará con la transmisión en directo del Canal RCN, uno de nuestros aliados más importantes en la difusión del ciclismo colombiano, y que de igual manera tendremos una gran asistencia de medios de comunicación que estarán haciendo el cubrimiento de la carrera para llevar todos los pormenores y emociones a los hogares de todos los colombianos.

Estoy seguro de que disfrutaremos de una gran competencia, con los mejores exponentes del continente y un acompañamiento masivo de la afición colombiana, que siempre ha demostrado su respaldo y cariño por nuestro ciclismo, además de un gran equipo organizativo acorde a las exigencias del evento más importante del año.

RESUMEN GENERAL

Etapa	Fecha	Recorrido	Km.	Control de Firmas	Llamada Corredores	Neutralizada	Salida Real	Llegada (aprox.)
1	03/06/2022	BARRANQUILLA PTO. COLOMBIA LOMA ARENA - CARTAGENA	123.4	7:50 a.m. 8:50 a.m.	8:55 a.m.	8:57 a.m.	9:00 a.m.	12:30 p.m.
2	04/06/2022	CARTAGENA-TURBACO ARJONA-SAN JACINTO-CARMEN COROZAL-SINCELEJO	176.7	6:50 a.m. 7:50 a.m.	7:55 a.m.	7:57 a.m.	8:00 a.m.	1:00 p.m.
3	05/06/2022	SINCELEJO-SAMPUES CHINU-LA Y-CIENAGA DE ORO CERETE-MONTERIA	116.9	8:05 a.m. 9:05 a.m.	9:10 a.m.	9:12 a.m.	9:15 a.m.	12:30 p.m.
4	06/06/2022	CAUCASIA-TARAZA PTO VALDIVIA-VALDIVIA ALTO VENTANAS-YARUMAL	158.4	6:50 a.m. 7:50 a.m.	7:55 a.m.	7:57 a.m.	8:00 a.m.	1:00 p.m.
5	07/06/2022	YARUMAL-LLANOS DON MATIAS-BELLO-GUARNE RIONEGRO-LA CEJA-LA UNION	189.1	6:50 a.m. 7:50 a.m.	7:55 a.m.	7:57 a.m.	8:00 a.m.	1:00 p.m.
6	08/06/2022	RIONEGRO-SANTUARIO DORADAL-PUERTO SALGAR LA DORADA	202.6	6:50 a.m. 7:50 a.m.	7:55 a.m.	7:57 a.m.	8:00 a.m.	1:30 p.m.
7	09/06/2022	MARIQUITA-GUADUAS VILLETA-LA VEGA ALTO DEL VINO	140.4	6:50 a.m. 7:50 a.m.	7:55 a.m.	7:57 a.m.	8:00 a.m.	12:30 p.m.
8	10/06/2022	SOPO-TOCANCIPA GACHANCIPA-SISGA-MACHETA GUATEQUE-SOMONDOCO	96.3	8:35 a.m. 9:35 a.m.	9:40 a.m.	9:42 a.m.	9:45 a.m.	12:30 p.m.
9	11/06/2022	GUATEQUE-MACHETA-SISGA CHOCONTA-TUNJA-PAIPA DUITAMA-STA. ROSA VITERBO	182.2	6:50 a.m. 7:50 a.m.	7:55 a.m.	7:57 a.m.	8:00 a.m.	1:00 p.m.
10	12/06/2022	CRI-PAIPA-TUNJA	41.9	6:50 a.m. 7:50 a.m.	7:55 a.m.	7:57 a.m.	8:00 a.m.	12:00 p.m.

VUELTA A COLOMBIA 2022
MINISTERIO DEL DEPORTE

Guía Hospitalaria

CIUDAD	HOSPITAL	TELÉFONO
BARRANQUILLA	GENERAL BARRANQUILLA	315 405 6834
CARTAGENA	UNIVERSITARIO	669 8273
CARTAGENA	BOCAGRANDE	650 2800
SINCELEJO	UNIVERSITARIO	282 0289
MONTERIA	SAN JERONIMO	789 4698
CAUCASIA	CESAR URIBE DE PIEDRAHITA	839 1422
YARUMAL	SANJUANDEDIOS	853 7373
LA UNION	SAN ROQUE	556 0619
RIONEGRO	SANVICENTE	444 8717
LA DORADA	SANFELIX	857 18888
MARIQUITA	SANJOSE	252 2450
SOPO	DIVINO SALVADOR	251001
SOMONDOCO	SAN SEBASTIAN	753 1146
GUATEQUE	VALLETENZA	754 0388
SANTA ROSA VITERBO	STA. ROSA VITERBO	235 5500
PAIPA	SAN VICENTE PAUL	311 531 0709
TUNJA	SAN RAFAEL	740 5050

VUELTA A COLOMBIA 2022
MINISTERIO DEL DEPORTE

Guía Hotelera

HOTEL	CIUDAD	DIRECCIÓN	TELÉFONO
CONTINENTAL	BARRANQUILLA	CARRERA 46 # 85-127	(5) 359 6545
SUITE CONTINENTAL	BARRANQUILLA	CALLE 86 # 47-54	(5) 377 5550
AMERICAN GOLF	BARRANQUILLA	CALLE 82 # 58-41	(5) 311 1160
WINDHAM	BARRANQUILLA	CALLE 87 # 47-88	311 649 1577
CROWNE PLAZA	BARRANQUILLA	CARRERA 57 # 99A 65 Torre Norte	(5) 385 0086
HOLIDAY INN	BARRANQUILLA	Carrera 53 # 106-280 Manzana 22	(5) 310 0500
DORADO PLAZA	BARRANQUILLA	CARRERA 50 # 82-148	312 411 4836
DORADO PLAZA	CARTAGENA	BOCAGRANDE, AV SAN MARTIN # 4-41	313 520 4485
GHL CORALES	CARTAGENA	CARRERA 1 # 62-198	(5) 681 0500
IBIS	CARTAGENA	AVENIDA SANTANDER # 47-90	300 785 0072
ATLANTIC LUX	CARTAGENA	CARRERA 2 # 8-20	312 587 6005
HOTEL ANCOR	SINCELEJO	CARRERA 25 # 20A-45	318 209 9588
HOTEL MALIBÚ	SINCELEJO	CALLE 32 A # 32-04	314 593 3714
HOTEL MARY PLAZA	SINCELEJO	CALLE 28 # 19-52 AVENIDA LUIS CARLOS GALAN	310 366 7350
HORIZONTES	CAUCASIA	CARRERA 20 # 02-1	318 827 6597
ACAPULCO	CAUCASIA	CALLE 21 # 2 75	313 585 8548
BEIJING	CAUCASIA	CARRERA 20 # 16 - 80	312 30 78304
GENESIS	CAUCASIA	CARRERA 20 # 20C-149	(4) 839 7188
TANIA	CAUCASIA	CALLE 30 # 18-83	310 649 1166
MALECOM	CAUCASIA	CALLE 30 CARRERA 22	(4) 839 0044
RESIDENCIAS LOS ALMENDROS	CAUCASIA	CALLE 30 # 22-127	323 588 8466
LUXOR	CAUCASIA	CALLE 30 # 19-45	314 867 8740
ARMONIA	YARUMAL	CARRERA25 # 14-104	310 804 0253
RETAX	YARUMAL	CARRERA 21 # 21-78	320 525 9785
REY Y EVA	YARUMAL	CALLE 21 # 21-33	313 634 9904
BALCONES M Y M	YARUMAL	CARRERA 23 # 27-97	(4) 853 6037
ALCATRAZ	YARUMAL	CARRERA 19 # 21 22	301 438 3811
PARADAINS	YARUMAL	CARRERA 20 # 21-50	311 424 1771
COLONIAL	YARUMAL	CARRERA 20 # 20-49	311 424 1771
LOS YARUMOS	YARUMAL	CALLE 21 # 21-40	311 394 9576
LOS LAURELES	YARUMAL	CALLE 21 # 20-32	(4) 887 1405
SOL DEL NORTE	YARUMAL	Carrera 20 # 20-73	310 499 2938
CENTRO RESIDENCIAL	YARUMAL	Carrera 20 #20-71	310 627 9388
REAL PLAZA	YARUMAL	CARRERA 21 # 19-46	(4) 853 8170
AIRES DEL NORTE	YARUMAL	CALLE 19 20-39 PISO 3	(4) 853 7531
PLAZA HOSTAL	YARUMAL	CALLE 19 # 19-53	(4) 887 1306
PANORAMA	YARUMAL	CARRERA 20 #19-37	(4) 853 7841
PARAISO	YARUMAL	CARRERA 20 #19 46	(4) 853 7200
AMAJARI	YARUMAL	CARRERA 20 # 19-18	310 414 8913
VALLE DE SAN NICOLAS	RIONEGRO	DIAGONAL 50 B # 46-16	300 536 7270
RIOVERDE	RIONEGRO	KILOMETRO 3 VIA A LLANOGRANDE	312 866 9725
OASIS	RIONEGRO	CARRERA 50 # 46-23	320 762 2305
HOLYWOOD PARADISE	RIONEGRO	VEREDA CACHAFRUTO, CONTIGUO A LA ZONA FRANCA DE RIONEGRO	323 452 9473
SANTANA DEL RIO	LA DORADA	CALLE 13 CARRERA 21 ESQUINA-LA DORADA	321 677 7777
HOTEL BOUTIQUE EL VIRREY	HONDA	CARERRA 26 # 172-8 HONDA	300 751 2266
HOTEL SAN BARTOLOME	HONDA	AV CENTENARIO CALLE 9 # 20-254 HONDA	310 349 2614
LAS ACACIAS	MARIQUITA	CARRERA 4 # 15 01 MARIQUITA	316 324 7006
AGUA SOL Y ALEGRIA	HONDA	DIAGONAL 14 # 18 55 HONDA	310 305 7336
EL GUALI	HONDA	CARRERA 32 # 12 - 293 HONDA	(8) 251 0000
LAS GAVIOTAS	MARIQUITA	KM 1 AL NORORIENTE POR LA VIA GLACIAL MARIQUITA	311 236 3865
EL NOGAL	MARIQUITA	CARRERA 6 # 6-53 MARIQUITA	321 263 7624
WELLNES CAJICÁ	CAJICÁ	KM 5.5 VIA CAJICÁ - ZIPAQUIRA	317609 6935
POP ART	TOCANCIPÁ	AUTOPISTA NORTE , BOGOTÁ-TUNJA KM 21, BRICEÑO	(1) 489 7337
IBIS	CHIA	KM 2 VÍA, CAJICÁ-CHIA	(1) 884 4462
SANTANA PARK	CAJICÁ	CARRERA 5 # 9 - 26 SUR, CAJICÁ	(1) 883 7011
LA ESMERALDA	MACANAL	CALLE 8 # 6-38 MACANAL	310 223 3033
HOTEL DE TENZA LTDA	TENZA	CARRERA 5 # 5-36 TENZA	310 572 4306
LA GIRONDA	GUATEQUE	VIA PRINCIPAL GUATEQUE	312 485 1800
HOTEL TAYRONA	GARAGOA	CALLE 12 # 9 12 GARAGOA	321 504 7367
HOTEL ROCA CENTER	GUAYATÁ	CARRERA 4 # 5-32 GUAYATÁ	310 304 4447
HOTEL DINASTIA REAL	DUITAMA	CALLE 11 # 14-70	(8) 762 9455
HOTEL EL LAGO	PAIPA	KM 1 VÍA PISCINAS CALLE 25,PAIPA BOYACÁ	(8) 785 0872
CABAÑAS EL PORTON	PAIPA	CALLE 25 #10-76, PAIPA BOYACÁ	(8) 785 0108
HOTEL CASABLANCA	PAIPA	KM 1 VÍA PISCINAS PAIPA BOYACÁ	311 592 6335
HACIENDA EL CARMEN	DUITAMA	CALLE 9 # 35-14	(8) 762 0813
PANORAMA COMFABOY	PAIPA	KILOMETRO Nº 1 VÍA A EL LAGO SOCHIAGOTA	317 642 1782

STAFF

COMITE EJECUTIVO FEDERACION COLOMBIANA DE CICLISMO

DR JORGE MAURICIO VARGAS CARREÑO	PRESIDENTE
SR HERNANDO ZULUAGA ARISTIZÁBAL	PRIMER VICEPRESIDENTE
SR GENERAL CARLOS ERNESTO RODRÍGUEZ CORTÉS	SEGUNDO VICEPRESIDENTE
SR CARLOS MARIO PAJÓN SIERRA	VOCAL
DR ARMANDO MORELO PEÑA	VOCAL
SR LUIS JAVIER QUICENO HOYOS	VOCAL
SR RAFAEL ACEVEDO PORRAS	VOCAL

AUTORIDADES HONORARIAS

DR IVAN DUQUE MÁRQUEZ	PRESIDENTE REPÚBLICA DE COLOMBIA
DRA ANGÉLICA MARÍA OROZCO GÓMEZ	MINISTRA DE TRANSPORTE
DR GUILLERMO HERRERA CASTAÑO	MINISTRO DEL DEPORTE
DRA DANIELA MATURANA AGUDELO	VICEMINISTRA DEL DEPORTE
DR CIRO SOLANO HURTADO	PRESIDENTE COMITE OLIMPICO COLOMBIANO
SR GENERAL JORGE LUIS VARGAS VALENCIA	DIRECTOR POLICÍA NACIONAL
DR JUAN ROBERTO GARCÍA DUQUE	GERENTE GENERAL CERVECERA DE COLOMBIA
SR GENERAL JUAN ALBERTO LIBREROS MORALES	DIRECTOR TRANSITO Y TRANSPORTE POLINAL
DR JOSÉ ANTONIO DE BRIGARD	PRESIDENTE DEL CANAL RCN TV
DR LUIS JORGE MEDINA MORENO	PRODUCTOR EJECUTIVO RCN TV
DR JUAN ESTEBAN GIL CHAVARRIA	DIRECTOR INVIAS NACIONAL
DR LUIS FELIPE LOTA	DIRECTOR AGENCIA NACIONAL DE SEGURIDAD VIAL
DR MIGUEL ESCOBAR PENAGOS	PRESIDENTE POSTOBON
DR GONZALO ALBERTO PÉREZ ROJAS	PRESIDENTE SURA
DR CARLOS ALBERTO SUÁREZ VEGA	GERENTE SUAREZ
DR JORGE HERNÁN ARISTIZÁBAL MESA	GERENTE GW SHIMANO

AUTORIDADES TÉCNICAS

COMISARIO INTERNACIONAL-DIRECTOR	ELAINE SILVEIRA SIRYDAKIS
COMISARIO INTERNACIONAL No 1	HECTOR FABIO ARCILA E.
COMISARIO INTERNACIONAL No 2	ORLANDO GUERRERO C.
COMISARIOS NACIONALES	DANIEL BECERRA MEDINA
	HÉCTOR VICTORIA SANCHEZ
	CARLOS MARIO NARANJO E.
	RICARDO RUIZ GORDILLO
COMISARIOS NACIONALES MOTO	LUIS ORTEGA ORTEGA
	ALFREDO SAAVEDRA PRIETO
	VICTOR MOSSO MORA
	ALEXIS HERRERA ROMERO
OFICIALES DE CARRERA CON MOTO	LUIS AMAYA AMORTEGUI
	JUAN CARLOS RIVADENEIRA ROJAS
	FREDY ORJUELA CASTRO
	RIGOBERTO ACUÑA ALONSO
	DANNY SUCERQUIA MONTAÑO
PLANILLERO (1)	LEIDY PINZÓN LEÓN

PRESIDENTES LIGAS POR DONDE PASA LA CARRERA

SR JUAN CARLOS HOLGUIN GUERRA	PRESIIDENTE LIGA ATLÁNTICO
SR TOMAS GUERRERO TERAN	PRESDIENTE LIGA BOLIVAR
SRA ROSMARY ASENCIO CANCHILA	PRESIDENTE LIGA SUCRE
SR ENRIQUE CARLOS GARCIA NAVARRO	PRESIDENTE LIGA CORDOBA
SR RICARDO FLÓREZ CONTRERAS	PRESIDENTE LIGA ANTIOQUIA
SR JOHN FREDY RINCÓN BERNAL	PRESIDENTE LIGA BOYACÁ
SR JAIRO ACEVEDO VALENCIA	PRESIDENTE LIGA CALDAS
SR OLVER ROJAS VEGA	PRESIDENTE LIGA CUNDINAMARCA

ORGANIZACIÓN ADMINISTRATIVA

DR JORGE MAURICIO VARGAS CARREÑO	DIRECTOR GENERAL	310-609 8745
DR ARMANDO MORELO PEÑA	SUBDIRECTOR GENERAL	312-616 2638
DR PAULO JOSÉ ESPINOZA DE LA OSSA	MÉDICO OFICIAL	310-268 8600
MINISTERIO DEL DEPORTE	MÉDICO CONTROL DOPAJE	
DRA LORENA GONZÁLEZ FONSECA	CAPSULA COVID	320-311 8469
SR RUBEN GALEANO BERDUGO	COORDINADOR SALIDAS	310-334 5628
SR TENIENTE CORONEL DIEGO EDIXON MORA MUÑOZ	JEFE CIERRE DE VÍAS	320-302 6690
SR TENIENTE ROBY ESTEBAN BAYER MARIN	CIERRE DE VÍAS	313-470 8614
SR JOSÉ ANGEL CALDERÓN TRIVIÑO	SISTEMATIZACIÓN-CHIPS	315-385 8671
SRA LUISA FERNANDA CALDERÓN CÁRDENAS	AUXILIAR SISTEMATIZACION	319-580 6306
SR CARLOS ALBERTO CRUZ MUÑOZ	JEFE PRENSA	320-306 9841
SR EDUARDO ROZO CASTAÑEDA	SPEAKER	311-530 3975
SR WILLIAM MARTÍNEZ BAUTISTA	COORDINADOR ALOJAMIENTO	316-284 1159
SRA VIVÍAN FONSECA TORRES	AUXILIAR ALOJAMIENTO	312-8607024
SRA PAULA ANDREA ORTIZ GONZALEZ	AUXILIAR ALOJAMIENTO	305-775 0284
SR DIEGO GUTIÉRREZ HERNÁNDEZ	TESORERO	315-835 7620
SRA LUZ MERY LARA BARRERA	CONTABILIDAD	310-213 7045
SR HUMBERTO FONSECA VILLARREAL	VIDEO FINISH-LLEGADAS	313-388 8639
SRA DIANA MARCELA MARTÍNEZ CARDOZO	DESVÍOS-AUXILIAR	311-572 8722
SR JULIÁN BOLIVAR NOVOA	AUXILIAR DOPAJE	324-408 9090
SR DANIEL FERNANDO ACERO ORTEGA	AUXILIAR DOPAJE	317-704 4839
SR DIEGO ALEJANDRO MURCIA SUÁREZ	AUXILIAR DOPAJE	314-241 2555
SR JAVIER ENRIQUE RUIZ UMBARILA	AUXILIAR ZONA DE DESCARTES	315-744 1426

GOBERNADORES

DRA ELSA NOGUERA DE LA ESPRIELLA	GOBERNADORA ATLÁNTICO
DR VICENTE ANTONIO BIEL SCAFF	GOBERNADOR BOLÍVAR
DR HECTOR OLIMPO ESPINOSA	GOBERNADOR SUCRE
DR ORLANDO DAVID BENITEZ	GOBERNADOR CÓRDOBA
DR ANIBAL GAVIRIA CORREA	GOBERNADOR ANTIOQUÍA
DR LUIS CARLOS VELÁZQUEZ CARDONA	GOBERNADOR CALDAS
DR JOSE RICARDO OROZCO	GOBERNADOR TOLIMA
DR NICOLÁS GARCÍA BUSTOS	GOBERNADOR CUNDINAMARCA
DR RAMIRO BARRAGÁN ADAME	GOBERNADOR BOYACÁ

ALCALDES

DR JAIME ALBERTO PUMAREJO HEINS	ALCALDE BARRANQUILLA
DR WILLIAM JORGE DAU CHAMATT	ALCALDE CARTAGENA
DR ANDRÉS EDUARDO GÓMEZ MARTÍNEZ	ALCALDE SINCELEJO
DR CARLOS ALBERTO ORDOSGOITIA SANIN	ALCALDE MONTERÍA
DR MIGUEL ÁNGEL PELAEZ HENAO	ALCALDE YARUMAL
DR EDGAR OSORIO LONDOÑO	ALCALDE LA UNIÓN
DR RODRIGO HERNÁNDEZ ALZATE	ALCALDE RIONEGRO
DR CESAR ARTURO ALZATE MONTES	ALCALDE LA DORADA
DR JUAN CARLOS CASTAÑO POSADA	ALCALDE MARIQUITA
DR MIGUEL ALEJANDRO RICO SUÁREZ	ALCALDE SOPO
DR EDISON ROLANDO GAITAN ROA	ALCALDE SOMONDOCO
DR IVAN CAMILO CAMERO ALFONSO	ALCALDE GUATEQUE
DR WILSON RICARDO BAEZ SOLANO	ALCALDE SANTA ROSA VITERBO
DR FABIO ALBERTO MEDRANO REYES	ALCALDE PAIPA
DR LUIS ALEJANDRO FUNEME GONZÁLEZ	ALCALDE TUNJA

El deporte es de todos | Mindeporte

#NiSilencioNiViolencia

Trabajemos juntos para eliminar las violencias de género en el deporte, la recreación y la actividad física

No es una tarea fácil. Las violencias de género han permedado el deporte y muchos otros ámbitos de nuestra sociedad. En el sector, estos casos se han manifestado en todos los niveles, desde la preparación y la competición hasta lo administrativo.
Nuestro propósito es poner freno y acabar con estos hechos.

Las violencias de género se han sistematizado, generando temor y silencio sin consecuencias. Por eso la pregunta que queremos responder a través de este protocolo es: **¿cómo podemos prevenir y atender los casos de violencia de género para que estos hechos no queden en la impunidad?**

Este protocolo será la herramienta para que usted, nosotros, todos y todas, quienes tenemos que ver con el deporte, tengamos cómo defendernos, no guardemos silencio ni hagamos caso omiso a los hechos violentos que se deben desnaturalizar.

¿Cuál es el objetivo y de qué me sirve un protocolo así?

Lo primero es saber que el protocolo brinda herramientas para:

Detectar: por parte de los y las deportistas, actores del deporte y autoridades del sector las conductas abusivas mediante un proceso de análisis.

Prevenir: generar espacios de pedagogía para saber cómo actuar.

Denunciar: es quizá el hecho más importante. Sin la denuncia no hay investigación. Este protocolo busca prevenir y sancionar.

Acompañar: durante todo el proceso se hará un seguimiento constante a quienes sean víctimas de abusos o hechos de violencia de género en el deporte.

Atender: para ser diligente, garantizar los derechos de todas las víctimas y tomar las acciones necesarias.

¿Por qué es necesario el protocolo?

Porque no hay un estatuto o documento en el deporte que se preocupe por las víctimas de la violencia y los abusos.

Si tú eres víctima:

En el protocolo encontrarás caminos y espacios que garantizarán tu protección ante la denuncia. Te brindaremos asesoría en todo momento.

Si haces parte de una liga, un club o una asociación deportiva:

Este protocolo será una herramienta metodológica que te orientará para la construcción de alternativas realizables al interior de los organismos o entidades públicas y privadas que conforman el Sistema Nacional del Deporte.

¿Qué papel cumple el Ministerio del Deporte?

- Determina estrategias efectivas con las autoridades, ligas y asociaciones deportivas, para prevenir las violencias de género en todos los ámbitos del deporte.

- Brinda información a entidades y actores relevantes sobre los procedimientos para la prevención, atención y eliminación de las violencias de género en el deporte.

- Facilita los procesos, ayuda a que el trámite y la remisión sean oportunos, para darle celeridad, seguimiento y acompañamiento a los casos.

- Asesora y acompaña el desarrollo de mecanismos propios de prevención, atención y eliminación que se acoplen a las necesidades de cada uno de los casos.

El deporte es de todos | Mindeporte

¿Sabías que hay un Protocolo de Violencias de Género en el Deporte?

ACOSO.
INSINUACIONES.
DISCRIMINACIÓN.
TOCAMIENTOS.
HOSTIGAMIENTO.
ABUSO DE PODER.
CHANTAJE.

¡INFÓRMATE!

#NiSilencioNiViolencia

Conoce el protocolo completo en www.mindeporte.gov.co

REGLAMENTO ESPECÍFICO Y PREMIOS
GUÍA TÉCNICA

ARTICULO 1.
ORGANIZACIÓN:

La **72° VUELTA COLOMBIA** es organizada por la Federación Colombiana de Ciclismo, cuya dirección es:
Carrera 46 N° 60-80
Barrio Nicolás de Federman, Tel: +57 1 2210607
Fax: +57 1 3153842 - BOGOTA D.C. Colombia.
Web site: www.federacioncolombianadeciclismo.com

La **72° VUELTA COLOMBIA** se corre bajo la reglamentación de la Unión Ciclista Internacional y se realizará del 3 al 12 de junio de 2022. La **72ª VUELTA COLOMBIA 2022** es prioridad exclusiva de la Federación Colombiana de Ciclismo y los derechos de explotación comercial son de la misma.
El Director de Carrera, designado por la Federación Colombiana de Ciclismo, es Jorge Mauricio Vargas Carreño.
El contacto sera: cel. 310-609 8745
E-mail: presidencia@federacioncolombianadeciclismo.com.

ARTICLE 1
ORGANIZATION:

The **72nd VUELTA A COLOMBIA** is organized by the Colombian Cycling Federation located in Colombia in the Capital City, BOGOTA, at Cra.46N°60-80, Nicolás de Federman neighborhood.
Tel. +57 1 3153842, website: www.federacioncolombianadeciclismo.com, email address:
presidencia@federacioncolombianadeciclismo.com

The 72nd VUELTA COLOMBIA runs under the regulation of the International Cycling Union and will be held from August the 3rd to 12nd, 2022. The exclusive ownership of the **72nd VUELTA COLOMBIA 2022** is the Colombian Cycling Federation. The commercial explotation rights belongs to it.
Jorge Mauricio Vargas Carreño was appointed as the Race Director by the Federation. For further contact, the email address is:
cel.: 310-609 8745
presidencia@federacioncolombianadeciclismo.com

ARTICULO 2
TIPO DE EVENTO:

La **72 VUELTA COLOMBIA** está reservada para atletas de las categorías Elite y sub 23.
El evento está registrado como clase 2.2 en conformidad con los reglamentos UCI. Los siguientes puntos serán atribuidos para el ranking América Tour Elite y Sub-23 según art. 2.10.008 del reglamento UCI de ruta

CLASIFICACIÓN FINAL Final Classification		ETAPA Stages	PORTADOR CAMISETA LÍDER Lider x stage
POSICIÓN	PUNTOS		
1ª	40	7	1
2°	30	3	
3°	25	1	
4°	20		
5°	15		
6°	10		
7°	5		
8°	3		
9°	3		
10°	3		

ARTICLE 2.
TYPE OF EVENT

The race **72 VUELTA COLOMBIA** is open to athletes of the Men's Elite and U-23 categories. The event is entered on the UCI Americas Tour calendar and is registered as a class 2.2 event. See above for the number of points awarded in conjunction with the UCI rules

ARTICULO 3
PARTICIPACIÓN:

La participación de esta carrera conforme al ART 2.1.005 del reglamento UCI está abierta a los siguientes equipos:
UCI Pro Teams
UCI Continentales
Equipos Nacionales
Equipos Regionales y de Club

Conforme al artículo 2.2.003 bis del reglamento UCI, el número de corredores por equipo es de mínimo cinco (5) y máximo siete (7) corredores.
Un equipo a la salida con menos del mínimo de corredores establecidos en el parágrafo previo, no puede tomar la salida.

ARTICLE 3.
PARTICIPATION

As per article 2.1.005 of the UCI regulations, the event is open to the following teams: UCI Pro Teams , UCI Continental Teams, National Teams, Regional and Club Teams.
As per article 2.2.003 of the UCI regulations, teams must be formed of minimum five (5) and maximum seven (7) riders.
A team at the start with fewer riders than the minimum established in the previous paragraph of this article may not start.

ARTICULO 4
SECRETARÍA PERMANENTE:

Estará funcionando desde el día 2 de junio a las 9:00 a.m. en la ciudad de Barranquilla en Pabellón de Cristal en la Avenida el Malecón
ACTOS PRE CARRERA: Jueves 2 de junio de 2022

1. 10:00 a.m. a 12:00 M.: La confirmación de participantes, chequeo de licencias y retiro de los radios, los dorsales y los chips de los corredores por parte de los representantes de los equipos.

2. 1:00 p.m. a 2:00 p.m.: La reunión técnica de los directores deportivos con la Dirección de Carrera y el Jurado de Comisarios, de acuerdo con el ART. 1.2.087 y 2.2.093 del reglamento UCI. Al finalizar esta reunión se entregarán la lista de participantes.

3. 2:00 p.m. a 2:30 p.m. : La reunión entre la Dirección de la Carrera y el Jurado de Comisarios con el Jefe de Vías, Motociclistas, Cámaras de televisión y fotógrafos.

4. 4:00 p.m. Presentación de los equipos en Avenida Malecón Barranquilla, en seguida del Pabellón de Cristal.

ARTICLE 4.
RACE HEADQUARTERS

At the start, the race headquarters shall be open at 9:00 am on June 2nd and is located at: Barranquilla in Pabellón de Cristal in the Malecón Street.

MANDATORY MEETINGS: Thursday, june 2nd
1. 10:00 a.m. - 12:00 M. Confirmation of starters, licenses checking and collection of the race numbers, transponders and radio tour.

2. 1:00 p.m. - 2:00 p.m. The Team Managers' meeting, organized in accordance with article 1.2.087 and 2.2.093 of the UCI regulations, in the presence of the Commissaires Panel and the Race Direction.

3. 2:00 p.m. - 2:30 p.m. Journalists, Photographers, Cameramen, Motor-cycles, Organization and Commissaires meeting

4. 4:00 p.m. Presentation of Teams Malecón street Barranquilla, in side Pabellón de Cristal.

ARTICULO 5
ORDEN DE SALIDA PARA LA ETAPA 10 C.R. I. : Paipa- Tunja

* El orden de la salida será inverso a la clasificación General Individual excepto cuando el panel de Comisarios puede modificar este orden para prevenir que dos corredores del mismo equipo partan uno después de otro.
* Los 10 últimos corredores salen con intervalo de 2 minutos.
* Del puesto 11° al 50°: salen con intervalos de 1 minuto.
* Del puesto 51° al 1°, en tomar la partida, salen con intervalo de 30'' segundos.

El tiempo se tomará a la centésima de segundo.

ART. 5
STARTING ORDER FOR THE TIME TRIAL -STAGE 10th: Paipa- Tunja

* The starting order for individual time trial stages will be the reverse order of the individual general time classification, except that the Commissaires Panel may modify that order to avoid two riders of the same team riding consecutively.
* The last 10 riders start with an interval of 2 minutes.
* From 11th to 50th place: they start with 1-minute intervals.
* From the 51st to the 1st position, in the start order, they start with an interval of 30'' seconds.

The time will be taken to the hundredth of a second

ARTICULO 6
RADIO – VUELTA y VEHÍCULOS ACOMPAÑANTES:

1. La organización suministrará a cada equipo aparatos receptores de RADIO-VUELTA. El canal uno (1) para los Equipos. Los Comisarios tendrán canal privado.

2. Vehículos acompañantes:
- Ningún vehículo podrá transitar dentro de la caravana sin llevar el respectivo AUTORIZADO que pide la organización, el cual es intransferible. Sus ocupantes deberán llevar la ACREDITACIÓN que les facilite la Organización, sin cuyos requisitos, ni unos ni otros podrán seguir la carrera.
- El número máximo de pasajeros por cualquier vehículo de la caravana es de cuatro (4) incluido el conductor. Es prohibido a los ocupantes sacar el cuerpo por las ventanas del vehículo.
- Ningún vehículo podrá adelantar a los vehículos de Dirección de Carrera o del Colegio de Comisarios sin autorización, y en ningún caso cuando se muestre LA BANDERA ROJA.
- Toda persona que conduzca un vehículo siguiendo la carrera, excepto periodistas acreditados e invitados de honor, tiene que portar licencia federativa.

NOTA:

No se permiten para ninguna etapa ni en la C.R.I., vehículos acompañantes de servicio público color amarillo.

ARTICLE 6.
RADIO TOUR AND FOLLOWERS VEHICLES

1. Radio Tour will be provided via radio system. Teams will be provided with radios at the Manager's Meeting. The Frequency will be supplied there. The Commissaires will have a dedicated channel.

2. Followers vehicles:
- No vehicle may travel inside the caravan without carrying the respective AUTHORIZED one requested by the organization, which is non-transferable. Its occupants must carry the ACCREDITATION provided by the Organization, without whose requirements, neither will be able to continue the race.
- The maximum number of passengers for any vehicle in the caravan is four (4) including the driver. The occupants are prohibited from taking the body out of the vehicle's windows.
- No vehicle may overtake the Race Direction vehicles or the Commissaires vehicles without authorization, and in no case when RED FLAG is being shown
- Any person who drives a vehicle following the race, except accredited journalists and guests, must carry a federative license.

ARTICULO 7
ASISTENCIA TÉCNICA NEUTRAL - VEHÍCULOS DE EQUIPO

1. Será suministrada por la Federación Colombiana de Ciclismo (Shimano) con tres (3) vehículos adecuadamente equipados que estarán bajo instrucciones del Presidente del Jurado de Comisarios.

2. LOS VEHÍCULOS DE LOS EQUIPOS deben llevar un DIRECTOR DEPORTIVO que tenga su correspondiente licencia y quien será responsable del vehículo. En estos vehículos, reservados para el Director Deportivo y sus técnicos podrán viajar un máximo de cuatro personas por vehículo. Para vehículos de equipos registrados ante la UCI, éste Director Deportivo deberá estar registrado como tal ante la UCI.

3. ORDEN DE MARCHA: El número de orden de caravana es obligatorio y la posición asignada en cada etapa debe respetarse so pena de ser distanciado al último lugar de la caravana de vehículos seguidores.

4. ALTURA MÁXIMA: Los vehículos de los Equipos deberán cumplir con el ART. 2.2.032 del reglamento UCI (Modificado desde enero 1° de 2014). Esto significa que su altura no podrá sobrepasar 1, 66 mts. y no podrán aplicar adhesivos a los vidrios del carro que impidan visualizar a través de ellos.

ARTICLE 7
NEUTRAL TECHNICAL SUPPORT - TEAM VEHICLES

1. The technical support service is handled by the National Federation (Shimano). The neutral support is handled with 3 cars under the instructions of the President of the Jury.

2. THE TEAM VEHICLES must carry a SPORTS DIRECTOR who has the corresponding license and who will be responsible for the vehicle. In these vehicles, reserved for the Sports Director and his staff, a maximum of four (4) persons per vehicle may travel. For team vehicles registered with the UCI, this Sporting Director must be registered as such with the UCI.

3. CARAVAN ORDER: The caravan order number is mandatory and the position assigned in each stage must be respected under penalty of being distanced to the last place of the caravan of follower vehicles.

4. MAXIMUM HEIGHT: Team vehicles must comply with ART. 2.2.032 of the UCI regulation (Amended from January 1, 2014). This means that its height cannot exceed 1,66 meters and they will not be able to apply adhesives to the windows of the car that prevent viewing through them.

ARTICULO 8
INCIDENTES DE CARRERA EN LOS ÚLTIMOS TRES (3) ÚLTIMOS KILOMETROS:

Art. 2.6.027 del reglamento UCI - En el caso de un incidente debidamente notado en los últimos tres (3) kilómetros de una etapa, el corredor o los corredores afectados se acreditarán con el tiempo del corredor o los corredores en cuya compañía se encontraban en ese momento del incidente. Su colocación será determinada por el orden en que él o ellos crucen la línea de llegada.

Se considera como un incidente, cualquier evento independiente de la capacidad física del corredor (caída, problema mecánico, pinchazo) y su voluntad de permanecer con los corredores en cuya compañía se encontraba en el momento del incidente.
Se les pide a los corredores afectados por un incidente que se den a conocer a un comisario levantando la mano e informando a un comisario después del final de la etapa.

Si debido a una caída debidamente constatada, después de pasar la señal de los tres (3) últimos kilómetros, un corredor no tiene la posibilidad de pasar la línea de meta, será clasificado como el último de la etapa pero con el tiempo del o de los corredores con los cuales se encontraba en el momento de la caída.

LLEGADAS EN ALTO

Art. 2.6.027 del reglamento UCI –Llegadas e incidentes en los últimos 3 kms.- no es aplicable en el caso de llegadas en alto. Las decisiones relacionadas con este artículo son tomadas independientemente por el

Panel de Comisarios.
Hay 2 etapas con llegada en montaña para la aplicación de éste artículo y son las siguientes:

* 7ª ETAPA: Mariquita- Alto del Vino
* 8ª ETAPA: Sopó- Somondoco

LLEGADAS EN SPRINT MASIVO

Las siguientes etapas han sido identificadas como “etapas que finalizarán en Sprint masivo”
1 etapa- Barranquilla- Cartagena
2 etapa- Cartagena- Sincelejo
3 etapa- Sincelejo- Montería
6 etapa- Rionegro- Dorada

Durante estas etapas se aplicará el protocolo de cálculo de cortes de tiempo para etapas “que se espera que finalicen en Sprint masivo”, publicado en la página web de UCI en la sección de reglamentos. En etapas con sprint masivo el corte de tiempos se hará sobre 3 segundos o más. Para etapas con llegada en montaña el corte se hará con 1 segundo ó más.

ARTICLE 8
INCIDENTS IN THE LAST THREE (3) KILOMETRES

Art. 2.6.027 UCI rules: In the case of a duly noted incident in the last three kilometres of a road race stage, the rider or riders affected shall be credited with the time of the rider or riders in whose company they were riding at the moment of the incident. His or their placing shall be determined by the order in which he or they actually cross the finishing line.

Is considered as an incident, any event independent from the physical capacity of the rider (fall, mechanical problem, puncture) and his will of remaining with the riders in whose company he was riding at the moment of the incident.

Riders affected by an incident are asked to make themselves known to a commissaire by rising their hand and report to a commissaire after the finish of the stage.

If, as the result of a duly noted fall in the last three kilometers, a rider cannot cross the finishing line, he shall be placed last in the stage and credited with the time of the rider or riders in whose company he was riding at the time of the fall.

FINISH AT THE TOP OF A HILL-CLIMB

Article 2.6.027 concerning incidents in the last 3 kilometers of a road race shall not apply where the finish is at the top of a hill-climb. The following stages have the finish at the top of a hill-climb: Stages 7 and 8.

STAGES EXPECTED TO FINISH IN BUNCH SPRINTS

The following stages have been identified as “expected to finish in bunch sprints” Stages 1, 2, 3, 6.
During these stages, the protocol of calculation of time gaps for stages “expected to finish in bunch sprints” published on the UCI website in the Regulations section will be applied.

ARTICULO 9
MODALIDADES DE ALIMENTACIÓN – Arts. 2.3.025 al 2.3.027 Reglamento UCI 2021

1. Zonas de alimentación señalizadas por el Organizador: La alimentación se realizará pie a tierra por el

personal auxiliar de los equipos acreditados en la carrera, y por nadie más, luciendo el uniforme del equipo y permaneciendo a máximo un metro de la orilla de la carretera. Ellos deben posicionarse al lado derecho de la vía, según el sentido de la circulación establecido en Colombia.
Zonas ubicadas en ligero ascenso, retiradas de áreas urbanas, con espacio de mínimo 50 mts. por equipo Estas zonas deben tener un lugar para deshechos antes de empezar y al concluir la misma para que los corredores los depositen allí.
2. Alimentación de corredores desde los vehículos de sus equipos: Cuando la carrera no exceda de 150 Km. se recomienda solo desde el vehículo del equipo. Puede alimentarse con bolsas o termos o bidones.
Los corredores deberán descolgarse hasta la altura de los vehículos de sus Directores Deportivos, detrás del vehículo del Comisario.
Si se ha formado un grupo de escapados de 15 corredores o menos, está autorizada la alimentación en cola de este grupo.

3. Alimentación de corredores fuera de las zonas señalizadas por el Organizador:
Se permite pie en tierra, por el personal auxiliar de los equipos acreditados ÚNICAMENTE. El Staff está autorizado para alimentar con caramañolas o bolsas.
El personal que realiza el avituallamiento debe usar la ropa del equipo y estar a no más de 1 metro del borde de la carretera. Ellos deben posicionarse al lado derecho de la vía, según el sentido de la circulación establecido en Colombia.

4. La alimentación (desde vehículo o pie en tierra) está estrictamente prohibida:
- Durante los primeros 30 km y en los últimos 20 km de cada etapa
- En los últimos 500 metros anterior a un sprint contando para una clasificación anexa (clasificación de puntos, de montaña u otra), sprint con bonificación o zona de alimentación.
- En los 50 metros después de un sprint contando para una clasificación anexa (clasificación de puntos, de montaña u otra), sprint adicional o zona de alimentación.
- En descensos de montañas señaladas para premio.
- En áreas urbanas o en cualquier otra área señalada por el Organizador o por los Comisarios.

El Colegio de Comisarios podrá adaptar las distancias mencionadas arriba dependiendo de las condiciones climatológicas y la categoría, tipo y longitud de la carrera. Esta decisión debe ser comunicada a todos los seguidores por Radio-Vuelta.

ARTICLE 9
FEEDING MODALITIES - Arts. 2.3.025 to 2.3.027 UCI Regulation 2021

1. Feeding zones signposted by the Organizer: Feeding will be allowed on foot by the staff accompanying the team, and by no one else, wearing the team's uniform and staying a maximum of one meter from the edge of the highway. They shall be positioned on the right side of the road, according to the direction of traffic established in Colombia.
Feeding zones must be located in slight ascent, withdrawn from urban areas, with a minimum space of 50 meters. by team.
Each feeding zone must have a place for waste situated just before and just after the feeding zone where riders can get rid of their waste.

2. Feeding riders from team cars: When the stage does not exceed 150 km, it is recommended only from the team car. The refreshments may be provided either with musettes or bidons.
The riders shall move to the height of the vehicles of their Sports Director´s car, behind the Commissaires´s car to be authorized to receive food and refreshments.

If a group of 15 riders or less has broken away from the bunch, food and drink may be supplied at the rear of that group.

3. Feeding riders outside of the feeding zones signposted by the organizer:
It is allowed on foot by the staff of the accredited teams ONLY. Staff are allowed to supply riders with bidons or musettes.
Staff supplying the riders must wear team clothing and stand no more than 1 meter from the edge of the road. They must position themselves on the right side of the road, according to the direction of traffic established in Colombia.

4. All feeding (from a car and on foot) is strictly prohibited:
- During the 30 first and last 20 km of each stage
- In the last 500 meters prior to a sprint counting for a secondary classification (points classification, king of mountain or others), bonus sprint, feeding zone;
- In the 50 meters after a sprint counting for a secondary classification (points or KOM classification or others), bonus sprint, feeding zone;
- In descents of mountains designated for prizes.
- In urban areas or in any other area indicated by the Organizer or by the commissaires panel.

ARTICULO 9 A
ZONAS DE DESECHOS

En el art. 2.3.025 se indica a los Organizadores instalar las Zonas de Desechos que estarán situadas cada 40 kms. aprox. a través del recorrido de cada etapa estando situada la última zona cerca al final de la etapa antes de la sección final. Estas permitirán a los corredores botar sus desechos respetando el medio ambiente. Después del paso de la carrera la Organización dispondrá de estos desechos o basuras.

ARTICLE 9 A
LITTER ZONES

Art. 2.3.025 indicate that the Organisers must provide several waste litter zones situated every 40 kilometers throughout the route of the event or stage. A final litter zone shall be provided close the final of the stage and before the final section.
Litter zones allow the riders to get rid of their waste in a way that respects the environment. The organiser shall arrange for the litter to be collected after the race has passed through.

ARTICULO 10
BONIFICACIONES

Bajo los ARTS.2.6.019, 2.6.020 y 2.6.021 del reglamento UCI, se otorgarán las siguientes bonificaciones:
En las llegadas de las etapas en línea:

PUESTO	ETAPAS EN LÍNEA	SPRINT ESPECIAL
1	10 segundos	3 segundos
2	6 segundos	2 segundos
3	4 segundos	1 segundo

La etapa CRI no otorga bonificaciones.

ARTICLE 10
BONUSES

Bonuses, under the articles 2.6.019 to 2.6.021, may be awarded as follow: Finish bonuses of 10", 6" and 4" and intermediate sprint bonuses of 3", 2" and 1" for first through third place

ARTICULO 11
LIMITE DE CLASIFICACIÓN (CIERRES DE CONTROL)

Etapas 7 y 8: 15%
Etapas 1- 2 - 3- 6- : 18%
Etapas 4- 5- 9 : 17%
Etapa 10 C.R.I.: 35%

En casos excepcionales únicamente, imprevisibles y de fuerza mayor, el Jurado de Comisarios puede prolongar los cierres de control después de consultar con el organizador. Art.2.6.032 reglamento UCI
In case riders actually out of the time limit are given a second chance by the president of the Commissaires Panel, all points awarded in the general classifications of the secondary classifications shall be withdrawn. Modif. 1.01.18

ARTICLE 11
FINISHING TIME LIMITS

Taking into account the characteristics of each stage, the finishing time limits have been set as follows:
Stages 7 and 8: 15%
Stages 1, 2, 3, 6 18%
Stages 4, 5, 9 17%
Stage 10: I. T.T. 35%

Art. 2.6.032 UCI rules: In exceptional cases only, unpredictable and of force majeure, the commissaires' panel may extend the finishing time limits after consultation with the organizer.
In case riders actually out of the time limit are given a second chance by the president of the Commissaires Panel, all points awarded in the general classifications of the secondary classifications shall be withdrawn. Modif. 1.01.18

The time limit, established on the basis of the winner's time expressed in minute seconds, shall be further rounded off to the successive superior minute.

ARTICULO 12
CLASIFICACIONES

Las clasificaciones POR ORDEN DE PRIORIDAD que se disputarán son las siguientes:

Clasificación	Camiseta	trofeo
1) General Individual	SI	
2) General de Puntos	SI	
3) General Montaña	SI	
4) Gen. Sprint especial	SI	SI
5) General Sub 23	SI	
6) General Equipos		SI
8) Ganador de Etapa		SI

A. CLASIFICACIÓN GENERAL INDIVIDUAL POR TIEMPOS:

Se establece sumando los tiempos registrados en las etapas teniendo en cuenta las bonificaciones y las penalizaciones, si las hay, como lo indica el ART.2.6.014 del reglamento UCI.
En caso de empate en la clasificación general individual por tiempos, de acuerdo con el Art. 2.6.015, el siguiente procedimiento se aplicará hasta obtener el desempate:
1. Las fracciones de segundo registradas en las etapas contra reloj individual (incluido el prólogo) son incorporadas al tiempo total para desempatar.
2. En caso de un nuevo empate, o en caso de que no hubiese etapas contra reloj individual, se recurrirá a las suma de puestos obtenidos en cada etapa.
3. En último caso, el puesto obtenido en la última etapa disputada.

A. INDIVIDUAL GENERAL CLASSIFICATION:

Shall be calculated on the basis of the sum of the times attributed to each rider, having considered the time allowances and the possible penalties, if any. (2.6.014).
In the event of a draw in the general classification, (2.6.015) the following criteria shall be applied until the tie is broken:
1. The fractions of a second from the time trial shall be added back into the total time to decide the order.
2. The lower sum of the placing obtained in each stage.
3. If the result is still tied, then the place obtained in the last stage shall be taken into consideration

B. CLASIFICACIÓN GENERAL POR PUNTOS:

Se obtendrá otorgando la siguiente puntuación a los diez (10) primeros corredores clasificados en cada etapa. y sprints intermedios

Posición	Etapa Puntos	C.R.I. Puntos	C/U Metas Volantes Puntos
Position	Points for Each stage	I.T.T. points	Each intermediate sprints
1º	15	10	3
2º	12	9	2
3º	10	8	1
4º	8	7	
5º	7	6	
6º	6	5	
7º	5	4	
8º	4	3	
9º	3	2	
10º	2	1	

De acuerdo con el Art. 2.6.017 del reglamento UCI, en caso de igualdad en la "clasificación general por puntos", se aplicarán los siguientes criterios hasta que haya desempate:
1. Número de victorias de etapas;
2. Número de victorias en los sprints intermedios que cuenten para la clasificación general por puntos;
3. Clasificación general individual por tiempos;

B. GENERAL CLASSIFICATION BY POINTS

Is obtained on the basis of relevant results. (Table shown above) Points are earned in intermediate sprints and by finish placings in stages

According to Art. 2.6.017 in the event of a tie, the discriminating criteria shall be made by:
1. The number of stage victories.
2. If there is still a draw, reference shall be made by the number of victories in intermediate sprints.
3. If there is a further draw, reference shall be made to the general individual classification by time

C. CLASIFICACIÓN GENERAL DE LA MONTAÑA:

Se obtendrá mediante la suma de los puntos conseguidos por cada corredor en los altos puntuables siendo mejor clasificado el que más puntos haya obtenido.
En caso de empate se aplicarán los siguientes criterios según el Art. 2.6.017.

1. Número de primeros puestos en los altos de más categoría
2. Número de primeros puestos en los altos de la siguiente categoría y asi sucesivamente.
3. El mejor puesto en la clasificación general individual por tiempos

Puntuación de los Premios de Montaña:
King of mountains points:

PUESTO	F.C	1aCat.	2aCat.	3aCat.	4aCat.
1°	20	10	5	4	1
2°	16	8	4	3	
3°	12	6	3	2	
4°	8	4	2	1	
5°	4	2	1		
6°	3	1			
7°	2				
8°	1				

C. GENERAL FINAL CLASSIFICATION OF THE KING OF THE MOUNTAINS:
The King of Mountain classification is based on the total points awarded at the KOM locations. In the event of a tie, reference shall be made to Art. 2.6.017
1. The number of first places obtained on the first category KOMs.
2. If there is still a draw, reference shall be made to the number of second category KOM victories, and so forth.
3. If there is a further draw, reference shall be made to the final general classification by time.
(See the above table)

D. CLASIFICACIÓN GENERAL DE METAS VOLANTES (SPRINT ESPECIAL):
Se obtendrá mediante la suma de los puntos obtenidos en cada embalaje, así:
1º: 3 puntos
2º: 2 puntos
3º: 1 puntos
En caso de empate, se aplicarán los siguientes criterios:
1. Número de primeros puestos.
2. Número de segundos puestos y así sucesivamente.
3. Clasificación General Individual por tiempos.

D. GENERAL INTERMEDIATE SPRINT CLASSIFICATION
Shall be determined by the sum of points scored by individual riders in intermediate sprints. Points are awarded as follows for each of the intermediate sprints:
1º: 3 points
2º: 2 points
3º: 1 point
In the event of a tie, the following criteria shall be applied until the tie is broken:
1°. Number of first places
2°. Number of second places an so on
3°. Final individual general classification by time

E. CLASIFICACIÓN INDIVIDUAL SUB-23 POR TIEMPO:
Será líder de ésta clasificación el corredor sub-23 mejor situado en la clasificación general individual. Nacidos entre 1999 y 2002

E. BEST U-23 RIDER
this is a competition for riders born in 1999 or later (U23). It consists of the relative positions in the Individual GC for such riders.

F. CLASIFICACIÓN DEL NOVATO:
Serán Novatos en la Vuelta a Colombia aquellos corredores que siendo Sub-23 participen por primera vez. El líder de ésta modalidad será el corredor que, cumpliendo
con éste requisito, se encuentre mejor situado en la clasificación general individual.

F. NEWS CLASSIFICATION:
Those riders being U-23 and taking part of the event for the first time. It consists of the relative positions in the Individual GC for such riders.

G. CLASIFICACIÓN DE EQUIPOS:
1. Clasificación del equipo por cada etapa: Esta será calculada mediante la suma de los tres mejores tiempos individuales de cada equipo siendo mejor clasificado el que haya totalizado menos tiempo. En caso de empates se decidirá por la suma de los puestos de los tres mejores tiempos en la etapa siendo mejor clasificado el equipo que menos puntos haya totalizado.
Si los equipos están todavía empatados, serán desempatados por la colocación de su mejor corredor en la clasificación de la etapa.
2. Clasificación general por equipos: será calculada mediante la suma de los tres mejores tiempos individuales de cada equipo en cada etapa disputada. En el caso de empate se aplicara el siguiente criterio hasta producir el desempate:
a) Número de primeros puestos en la clasificación diaria de equipos.
b) Número de segundos puestos en la clasificación diaria de equipos Etc.
c) De persistir la igualdad los equipos serán desempatados por la colocación de su mejor corredor en la clasificación General individual.
Cualquier equipo que se vea reducido a menos de menos de tres (3) corredores será eliminado de la clasificación general por equipos.

G. TEAM CLASSIFICATION
1. The team classification for the day shall be calculated on the basis of the sum of the three best times obtained by the Riders of each team for each stage, as described in art. 2.6.016.
If the result is tied, reference shall be made to the lower sum of the ranking of the three best times on the stage upon the stage finish. If the result is still tied, then reference shall be made to the best placement of the teams' best rider in the stage classification.

2. The Team general classification shall be calculated on the basis of the sum of the three best individual times from each team in each stage ridden. In the event of a tie, the following criteria shall be applied in order until the teams are separated:
a. Number of first places in the daily team classifications.
b. Number of second places in the daily team classifications, etc.
c. In the event that the position is still tied, the teams are separated by the placing of the best-placed rider in the individual general classification (Art. 2.6.016)

Any team reduced to fewer than three riders shall be excluded from the general team classification.

ARTICULO 13
PREMIACIÓN
El gran total será de $ 124.200.000 (COP) y el cuadro discriminando los valores se encuentra al final de la Guía Técnica.

ARTICLE 13.
PRIZES

Prizes are awarded as described in the tables on page 86. A grand total of $ 124.200.000 will be awarded in prize money at the event.

ARTICULO 14
CONTROL ANTIDOPAJE

En todas las etapas los corredores se someterán al control antidopaje de acuerdo con los reglamentos de la UCI.
Es responsabilidad de los corredores cerciorarse si les corresponde control en cada etapa. La información estará disponible en un tablero situado en podio de premiación.
El sitio de control dopaje estará situado detrás del podio de premiación o cerca para todas las etapas.

ARTICLE 14.
ANTI-DOPING CONTROL

Doping control is under the jurisdiction of UCI regulations and “National Sports Authority from Colombia”. Riders have the responsibility to check that they have control in each stage. The information will be available on a board placed on the award podium.
The doping control site will be located behind the award podium or nearby for all stages.

ARTICULO 15
CEREMONIAS DE PREMIACIÓN

De acuerdo con el ART 1.2.112 los siguientes corredores deben atender las ceremonias protocolarias:
Etapas:
- El ganador de cada etapa.
- Los líderes de las diversas clasificaciones individuales.

Última Etapa:
- El ganador de etapa.
- Primero, segundo y tercero de la clasificación General
- Los ganadores del resto de las clasificaciones individuales.
- El equipo campeón completo más su director deportivo.

Los corredores se presentarán al podio no más de 10 minutos después de su llegada a la meta. Art. 1.2.113 reglamento UCI.

ARTICLE 15.
AWARDS CEREMONY

In accordance with article 1.2.112 of the UCI rules, the following riders must attend the official awards ceremony:
Stages:
-The first of the stage
-The leaders of Individual GC and the secondary classifications
Last Stage:
At the final awards ceremony:
-The first of the stage
-The first 3 of Individual GC
-The winners of the secondary classifications
-The first place in Team GC classification and their Sports Director

The riders will present themselves at the podium in full racing attire in a time limit of maximum 10 minutes after crossing the finish line. Art. 1.2.113 UCI rules.

ARTICULO 16
CÓDIGO DE SANCIONES

La tabla de sanciones de la UCI es la única aplicable.

ARTICLE 16.
PENALTIES

The UCI penalty scale is the only one applicable.

NORMAS GENERALES

Los corredores, delegados, personal auxiliar y todas las demás personas que formen parte de la carrera, tienen la obligación de acreditarse y conocer el presente reglamento y se comprometen a respetar íntegramente cuanto en él se especifique, así como el reglamento único de ciclismo de la UCI para pruebas por etapas. Además eximen a la Federación Colombiana de Ciclismo de toda responsabilidad civil emergente por pérdida, hurto, extravío o daño en cualquiera de sus pertenencias ó equipos de competencia. Igualmente declaran tener cubrimiento médico por póliza de seguro de salud, EPS, Sisbén ó medicina pre-pagada de tal manera que cualquier siniestro será asumido por la póliza que aplique en cada caso para cada persona participante del evento y que esté debidamente acreditada.

Para participar en La 72° VUELTA COLOMBIA en calidad de competidor se requiere: poseer la respectiva licencia vigente expedida por una federación de ciclismo reconocida por la UCI y recibir aceptación por parte de la Federación Colombiana de Ciclismo.
Efectuar la correspondiente SOLICITUD DE PARTICIPACIÓN dentro de las fechas que se establecen en éste reglamento.

1. OBLIGACIONES DE LOS EQUIPOS Y CORREDORES

Todas las personas pertenecientes a los equipos inscritos deberán mantener una actitud correcta, tanto durante en desarrollo de la carrera como en los hoteles donde se alojen, quedando prohibidas bajo sanciones que puedan llegar hasta la expulsión de la prueba, las siguientes anomalías:

• Comportamiento incorrecto en hoteles, lugares públicos, salidas, llegadas, etc.
• Paros o protestas contra las decisiones de la organización, jurados, técnico, jueces, árbitros y cronometristas.
• Mezclarse en manifestaciones comerciales, publicitarias, laborales o políticas.
• Hechos probados, insultos amenazas, manifestaciones, retrasos voluntarios, etc.
• Durante la carrera está prohibido a los corredores aceptar entrevistas y el uso de teléfonos celulares.
• La Federación Colombiana de Ciclismo, representada por el director de Carrera, se reserva el derecho de descalificar o expulsar de la carrera a cualquier persona (Corredor, Director Deportivo o miembro de equipo) que no cumpla con las condiciones disciplinarias señaladas en el presente reglamento.
• Si son requeridos por el Organizador, los corredores inscritos aceptan que pueden ser entrevistados, filmados y fotografiados para propósitos promocionales si esas sesiones pueden ser programadas en tiempo y lugar razonablemente conveniente para ambos, Corredor y Organizador.
• Los corredores deben adherir a todos los procedimientos de control antidopaje UCI o WADA que tengan efecto durante el evento.
En carrera están permitidas las entrevistas a directores deportivos, excepto en los últimos 10 km. de cada etapa, con las siguientes condiciones:

A. si se realiza desde una moto.
B. Si son de corta duración.
C. Si el desarrollo de la carrera lo permite.

Así mismo, deberán estar presentes en el control de salida en las horas señaladas para la organización y asistir a todos los actos protocolarios que sean necesarios.

2. CONTROL DE FIRMAS

Los corredores se deben presentar con todo su vestuario de competencia, acatando los protocolos de bioseguridad covid 19, para que los comisarios puedan hacer el correspondiente control reglamentario.

3. DORSALES, PLACAS, CHIPS Y ADHESIVOS

Para su identificación la organización facilitara a los corredores dos dorsales y una placa numerada para las bicicletas, números para el casco en ambos lados. Los corredores deberán portarlos de manera visible.

4. BICICLETAS

En las etapas en línea solamente están permitidas las bicicletas del tipo comercial. En las etapas contra reloj serán admitidas las bicicletas especiales siempre que estas cumplan lo estipulado en los ART 1.3.004 AL 1.3.025 de los reglamentos generales de la UCI. La Federación organizará el control de las dimensiones de las bicicletas con el JIG oficial.

5. MODIFICACIONES

Si se diera el caso de un incidente imprevisto que pudiera falsear el desarrollo de la carrera en general o en particular el de la etapa, la dirección de la carrera junto con el jurado de comisarios podrá: (Art. 2.2.029 del reglamento UCI)
- Modificar el recorrido de la etapa
- Determinar una neutralización temporal de la carrera.
- Anular una parte de la etapa, así como todos los resultados de las clasificaciones intermedias eventuales y dar una nueva salida real próxima al lugar del incidente.
- Conservar los resultados obtenidos y dar una nueva salida teniendo en cuenta las diferencias existentes en el momento del incidente.
- Considerar la etapa como no disputada.
- Dar como valido el resultado sin haber cumplido completamente el recorrido programado.

6. CEREMONIAS DE PREMIACIÓN

Los ciclistas ganadores de etapas, así como los líderes de las diferentes modalidades establecidas en este reglamento, deben hacerse presentes en la imposición de camisetas, que se efectuará en el podio de premiación al final de cada etapa. Los pedalistas deben presentarse con uniforme completos de ciclista para recibir su camiseta, acatando los protocolos de bioseguridad covid 19

Los ganadores de las diferentes modalidades, que no se presenten a la imposición de camisetas serán sancionados de acuerdo con el reglamento de la UCI.
Los equipos pueden utilizar un aplique sobre el frente de la camiseta para identificar a su patrocinador sin perjudicar el logo del patrocinador oficial. ESTE LOGO NO PODRÁ SUPERAR LAS SIGUIENTES MEDIDAS: 32 CMS DE ALTO POR 30 CMS. De ANCHO, Reglamento UCI Art. 1.03.053.
Estos apliques deberán ser entregados por el delegado del equipo en el Congreso Técnico previo al inicio del Evento.

Los apliques en las camisetas de competencia serán responsabilidad de cada equipo.
Si se diera el caso de que un corredor llegare a tener el liderato de dos o más clasificaciones, solo podrá llevar una camiseta de acuerdo con la prioridad de las mismas.

En este caso, el segundo corredor en dicha clasificación la portará.

7. VIDEO FINISH-CRONOMETRAJE CON CHIPS

Se dispondrá de este equipo en todas las etapas con el fin de dar total garantía a los participantes en las clasificaciones.
NOTA: Los chips que facilitará la organización deberán ser retornados al término de la prueba, y en caso de pérdida el corredor o su equipo deberán cancelar la suma de $ 350.000 pesos por cada uno.
Corredor que no entregue terminada la vuelta Colombia o en el tránsito de la vuelta se retire y no entregue el transponder se le cobrara el valor comercial de este y deberá estar a paz y salvo para la siguiente carrera bajo pena del retiro de la licencia.

8. MOTOS

Habrá una moto pizarrón para identificar a los ciclistas, las diferencias en el tiempo en carrera y dentro de los diferentes grupos o ciclistas sueltos. También habrá una Moto Enlace para mantener informado al sistema Radio-Vuelta quien a su vez mantendrá informada a toda la caravana sobre
el desarrollo de la carrera en forma oportuna. También circularán cuatro (4) Motos con Comisarios Nacionales para ayudar en el control de la caravana.

9. PRENSA

La inscripción para todos los miembros de la prensa deberá hacerse dentro de las fechas y condiciones que se establecen en éste reglamento.
Los medios de comunicación que acrediten fotógrafos o camarógrafos, llevarán una moto con su número de identificación puesto que a los vehículos de prensa o televisión no se les permitirá pasar el lote.
Estas motos serán controladas por los comisarios y el director general de la carrera y no se les permitirá su trabajo en los últimos 500 mts.
Los representantes de medios de comunicación tendrán que ubicarse en el sitio preestablecido por la organización y portarán obligatoriamente su acreditación oficial.
RADIO: Se ubicarán después de la meta junto a la torre de jueces de llegada y cronometristas, en zonas pre establecidas.

10. SERVICIOS MÉDICOS

La organización prestará el servicio de primeros auxilios y atención medica durante el transcurso de la etapa y en el tiempo de descanso en los hoteles se harán las rondas que el estado de salud de los deportistas requiera.
En el transcurso de la carrera y durante las 24 horas se tendrá un servicio de dos ambulancias debidamente equipadas para la atención a los participantes en general de la caravana oficial.

11. PASO VEHÍCULOS POR LÍNEA DE META

Podrán pasar por línea de meta los vehículos de la organización como son los de jueces de llegada y cronometristas, el director general, los comisarios y el carro escoba. Podrá llegar a línea de meta el móvil número uno de cada cadena radial para ser ubicado en el sitio reservado para tal fin.
Los demás vehículos deberán acatar las indicaciones de desvío que les sean impartidas.

12. PATROCINIO OFICIAL

Es obligatorio el uso de cualquier elemento que entreguen los patrocinadores de la carrera. Igualmente el respeto comercial de las marcas vinculadas como sponsors de la Vuelta.

13. BOLETINES

Los boletines FISICOS para los equipos serán entregados cada dia en el punto de encuentro donde se entregan los adhesivos de orden de caravana para los vehículos de los equipos.

MAPA RECORRIDO

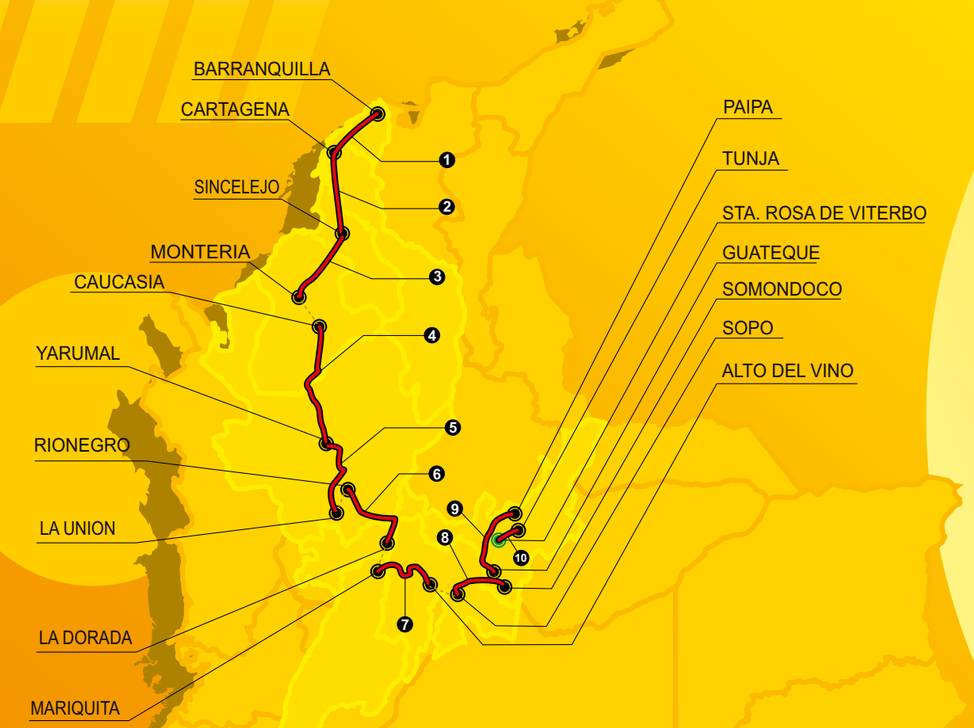

KM. A RECORRER

1427.9 KM.

VUELTA A COLOMBIA 2022
MINISTERIO DEL DEPORTE

VUELTA A COLOMBIA 2022
MINISTERIO DEL DEPORTE

CARAVANA

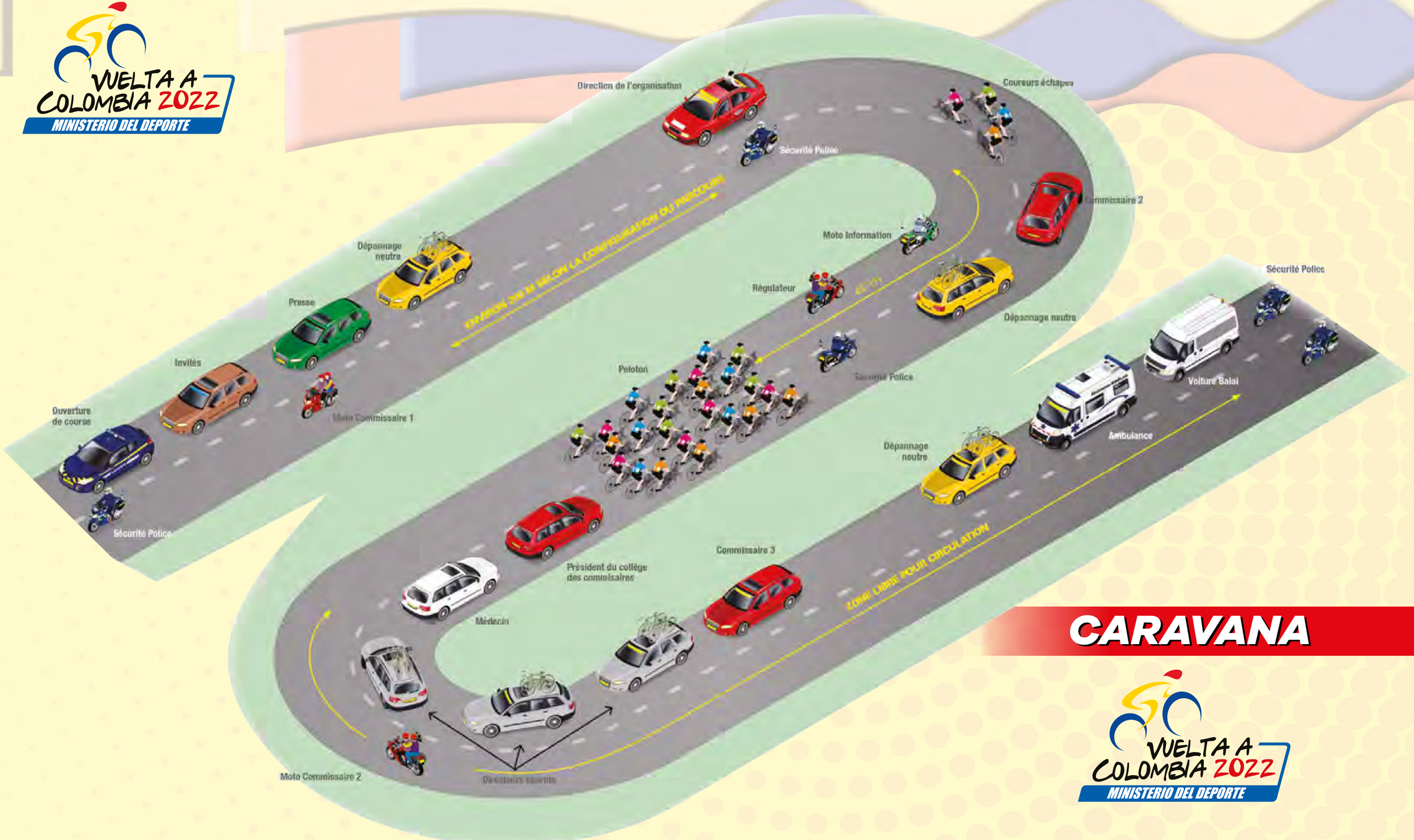

VUELTA A COLOMBIA 2022
MINISTERIO DEL DEPORTE

CAMISETAS EQUIPOS PARTICIPANTES

TEAM BANCO GUAYAQUIL ECUADOR

MOVISTAR TEAM ECUADOR

CANEL'S ZEROUNO

TEAM ILLUMINATE

COLOMBIA TIERRA DE ATLETAS GW BICICLETAS

TEAM MEDELLIN

ALCALDÍA DE LA VEGA

EPM SCOTT

SUPERGIROS ALCALDIA DE MANIZALES

ORGULLO PAISA ANTIOQUIA

INDEPORTES BOYACA AVANZA

CM

EBSA - EMPRESA DE ENERGIA DE BOYACÁ

NECTAR - INDEPORTES CUNDINAMARCA

FUERZAS ARMADAS

SISTECREDITO GW

PETROLIKE

HERRERA SPORT

FUNDECOM



FUNDACION TEAM RECAPI

TEAM CARTAGENA LIGA DE BOLIVAR

BOYACA CONSTRUCCIONES ZEA EL FARO

GOBERNACIÓN DEL TOLIMA

NATIVOS

AMPRO CYCLING

DEPORMUNDO

La movilidad es de todos | Mintransporte

¿Qué debo saber para convivir en la vía con los demás actores viales?

Todas las personas tienen derecho a moverse y en elegir en qué moverse

Los ciclistas tienen derecho a:

- Utilizar la calzada vehicular, incluso en lugares donde haya ciclo-infraestructura.
- Tener prioridad de uso de la vía por su vulnerabilidad.
- Llevar acompañante mediante el uso de dispositivos diseñados para ello.
- Ser adelantados con una distancia de vida de 1,5 metros.

Los ciclistas tienen que: Conocer y respetar las normas y señales de tránsito.

- Utilizar la calzada vehicular ocupando un carril completo.
- Ser visibles, utilizando prendas reflectivas y luz blanca en la parte delantera y roja en la parte trasera desde las 6:00p.m. hasta las 6:00a.m. y siempre que la visibilidad sea escasa.
- Utilizar señales manuales para advertir a los demás de los movimientos que van a realizar.
- Utilizar casco cuando sean menores de edad o estén haciendo actividades competitivas, deportivas o entrenamiento.
- Darles prelación o prioridad a los peatones, dado que ellos son actores más vulnerables, no deben utilizar las vías destinadas exclusivamente para el tránsito de peatones y las vías exclusivas destinadas al transporte público.
- No deben zigzaguear entre vehículos.
- Utilizar el carril libre a la izquierda del vehículo a sobrepasar.

Agencia Nacional de **Seguridad Vial**

SEGUROS

sura

CON **SURA**
MUÉVETE COMO MÁS
TE GUSTA,
MUÉVETE SEGURO.

Sabemos que te encanta rodar en tu bici porque así vives tu ciudad y sus alrededores de manera diferente, por eso tenemos para ti **el Seguro de Bici, con el cual estarás acompañado, mientras ahorras tiempo y dinero.**

21

VIGILADO SUPERINTENDENCIA FINANCIERA DE COLOMBIA

Conoce más en
Suraenlinea.com

ASEGURARTE DE MOVERTE,
ES ASEGURARTE DE
VIVIR

Descarga nuestra ***App Seguros* SURA** disponible en:

Líneas de atención 01 8000 518 888
Bogotá 601 437 88 88, Cali 602 437 88 88 y Medellín 604 437 88 88 Celular #888

ETAPA 1
123.4 Km.

BARRANQUILLA-PTO. COLOMBIA
LOMA ARENA-CARTAGENA

SALIDA: MALECON CALLE 79 BARRANQUILLA
LLEGADA: SANTANDER CALLE 31 - CARTAGENA

VUELTA A COLOMBIA 2022
MINISTERIO DEL DEPORTE

3 DE JUNIO
9:00 AM.

KM-FALTAN	KM-TOTAL	ALTURA	DESCRIPCIÒN		KMP 40	KMP 43	KMP 46	OBSERVACIONES
7.8	0.0	8	**AV MALECON CALLE 79-B/QUILLA**		08:48:18	08:49:06	08:49:49	**SALIDA**
4.1	3.7	8	AV. MALECON-ALETA TIBURON		08:53:51	08:54:16	08:54:39	REGRESO
0.4	7.4	8	MALECON-CALLE 79		08:59:24	08:59:26	08:59:28	IZQUIERDA
0.0	7.8	8	**CALLE 79 POSTE 076**		09:00:00	09:00:00	09:00:00	**KM 0**
123.4	0.0	8	**CALLE 79 MALECON POSTE 076**		09:00:00	09:00:00	09:00:00	**KM 0**
123.3	0.1	9	CALLE 79-VIA 40		09:00:09	09:00:08	09:00:07	DERECHA
119.6	3.8	6	VIA 40-LAS FLORES ARA		09:05:42	09:05:18	09:04:57	
119.3	4.1	5	VIA 40-GLORIETA TERPEL-CIRCUNVALAR		09:06:09	09:05:43	09:05:20	IZQUIERDA
118.5	4.9	18	CIRCUNVALAR VENTANA AL MUNDO		09:07:21	09:06:50	09:06:23	
116.3	7.1	47	AV.CIRCUNVALAR-PTE KRA 51B		09:10:39	09:09:54	09:09:15	
116.0	7.4	46	AV CIRCUNVALAR KRA 46-VIA LA MAR		09:11:06	09:10:19	09:09:39	DERECHA
115.5	7.9	45	VIA AL MAR-PRS 109-90A01		09:11:51	09:11:01	09:10:18	
115.1	8.3	47	VIA AL MAR-PETROMIL		09:12:27	09:11:34	09:10:49	
113.6	9.8	59	VIA AL MAR-PRS 107-90A01		09:14:42	09:13:40	09:12:46	
109.6	13.8	37	ALTICO-PRS 103-90A01		09:20:42	09:19:15	09:18:00	
105.0	18.4	53	**PETROMIL**		09:27:36	09:25:40	09:24:00	**SPRINT S.**
103.8	19.6	25	ENTRADA PUERTO COLOMBIA		09:29:24	09:27:20	09:25:33	
100.1	23.3	23	**PEAJE PTO COLOMBIA**		09:34:57	09:32:30	09:30:23	
97.7	25.7	15	BAJO OSTION		09:38:33	09:35:51	09:33:31	
94.5	28.9	57	PUERTO VELERO		09:43:21	09:40:19	09:37:41	
91.3	32.1	28	PLAYAS CAÑO DULCE		09:48:09	09:44:47	09:41:52	
87.5	35.9	15	PUERTO CAIMAN		09:53:51	09:50:05	09:46:49	
86.3	37.1	17	PLAYA MENDOZA		09:55:39	09:51:46	09:48:23	
85.0	38.4	15	UN CARRIL-FIN DOBLE CALZADA		09:57:36	09:53:34	09:50:05	
83.5	39.9	11	**PRS 77-90A01**		09:59:51	09:55:40	09:52:02	**SPRINT S.**
81.7	41.7	11	LOS COCOS		10:02:33	09:58:11	09:54:23	
81.3	42.1	13	SANTA VERONICA		10:03:09	09:58:44	09:54:54	
76.6	46.8	10	PUERTO CANGREJO		10:10:12	10:05:18	10:01:02	
72.8	50.6	16	PUENTE CASCABEL		10:15:54	10:10:36	10:06:00	
71.0	52.4	26	AGUA MARINA		10:18:36	10:13:06	10:08:20	
69.4	54.0	26	PRS 63-90A01		10:21:00	10:15:20	10:10:26	
66.8	56.6	29	ANTENA		10:24:54	10:18:58	10:13:49	
61.4	62.0	15	ALTO DEL MAR		10:33:00	10:26:30	10:20:52	
60.4	63.0	9	**PETROMIL-PR 54**		10:34:30	10:27:54	10:22:10	**SPRINT S.**
57.8	65.6	7	EL CERRITO		10:38:24	10:31:32	10:25:33	
55.2	68.2	7	VOLCAN TOTUMO		10:42:18	10:35:09	10:28:57	
53.5	69.9	7	LOMA ARENA-RESALTOS 36-PR 47		10:44:51	10:37:32	10:31:10	PRECAUCION
52.7	70.7	11	LOMA ARENA RESALTOS 36		10:46:03	10:38:39	10:32:13	PRECAUCION
52.5	70.9	15	RESALTOS X 36-PETROMIL		10:46:21	10:38:55	10:32:28	PRECAUCION
50.3	73.1	81	LA BONGA		10:49:39	10:42:00	10:35:20	
44.2	79.2	57	ALTICO		10:58:48	10:50:30	10:43:18	
40.6	82.8	57	ALTICO		11:04:12	10:55:32	10:48:00	
40.2	83.2	6	ARROYO GRANDE-TORRE		11:04:48	10:56:05	10:48:31	
33.4	90.0	15	PRS 27-90A01		11:15:00	11:05:34	10:57:23	
26.8	96.6	12	SUBWAY		11:24:54	11:14:47	11:06:00	
25.8	97.6	22	ARROYO DE PIEDRA		11:26:24	11:16:11	11:07:18	
24.3	99.1	25	PRS 18		11:28:39	11:18:16	11:09:15	
22.4	101.0	30	INICIA DOBLE CALZADA		11:31:30	11:20:55	11:11:44	
21.5	101.9	31	**PEAJE MARAHUACO**		11:32:51	11:22:11	11:12:54	
20.1	103.3	23	PTA CANOA		11:34:57	11:24:08	11:14:44	
19.0	104.4	14	TERPEL		11:36:36	11:25:40	11:16:10	
15.5	107.9	14	BARCELONETA		11:41:51	11:30:33	11:20:44	
15.1	108.3	18	BARCELONA		11:42:27	11:31:06	11:21:15	
14.5	108.9	18	MANZANILLO		11:43:21	11:31:57	11:22:02	
12.5	110.9	15	PRS 7-90A01		11:46:21	11:34:44	11:24:39	
11.6	111.8	15	PUENTE JUAN POLO		11:47:42	11:36:00	11:25:49	
11.3	112.1	14	PUENTE CAÑON		11:48:09	11:36:25	11:26:13	
10.7	112.7	14	PUENTE BOQUILLA		11:49:03	11:37:15	11:27:00	
10.1	113.3	14	PUENTE CAÑO LUISA		11:49:57	11:38:05	11:27:46	
7.2	116.2	14	HOTEL AMERICA		11:54:18	11:42:08	11:31:33	
6.4	117	11	PRS 1-90A01		11:55:30	11:43:15	11:32:36	
5.5	117.9	7	DEPRIMIDO X 1 KMS		11:56:51	11:44:30	11:33:46	
3.7	119.7	9	UN CARRIL X 100 MTS		11:59:33	11:47:01	11:36:07	
1.7	121.7	9	AV SANTANDER-INICIA MURALLAS		12:02:33	11:49:48	11:38:44	
1.2	122.2	9	AV SANTANDER-ALCATRACES		12:03:18	11:50:30	11:39:23	
0.0	123.4	8	**SANTANDER -CALLE 31-CARTAGENA**		12:05:06	11:52:11	11:40:57	**LLEGADA**

VUELTA A COLOMBIA 2022
MINISTERIO DEL DEPORTE

SPRINT ESPECIALES

KM. 18.4 PETROMIL
KM. 39.9 PRS 77-90A01
KM. 63 PETROMIL

ZONAS DE DESCARTE O DESECHOS

1° 200 mts. después del sprint 1- km. 40,1
2° Altico- km. 79,2
3° Hotel América km. 116

Zonas de abastecimiento pie en tierra: NO hay

ETAPA 1

BARRANQUILLA-PTO. COLOMBIA-LOMA ARENA-CARTAGENA

VUELTA A COLOMBIA 2022
MINISTERIO DEL DEPORTE

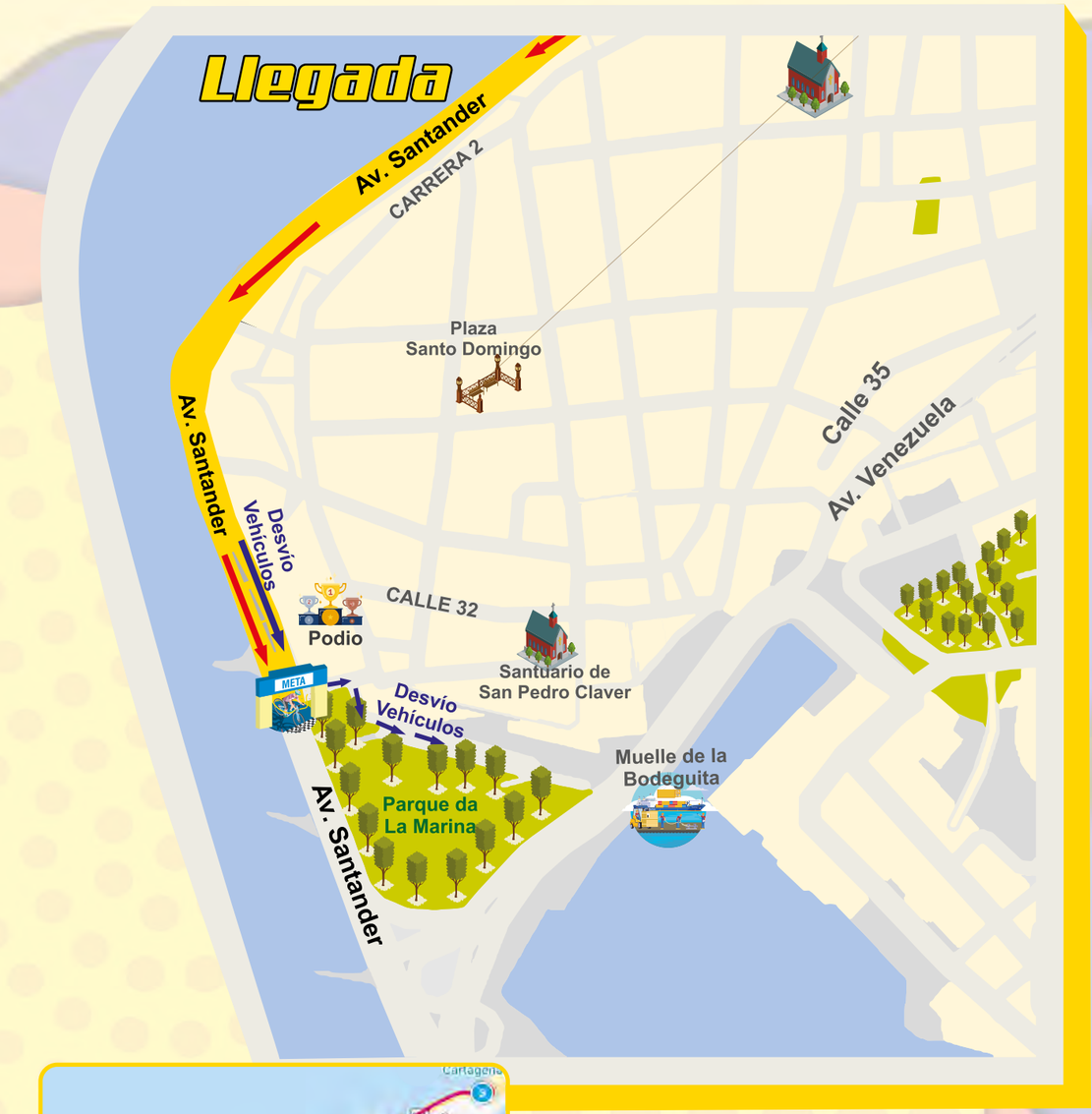

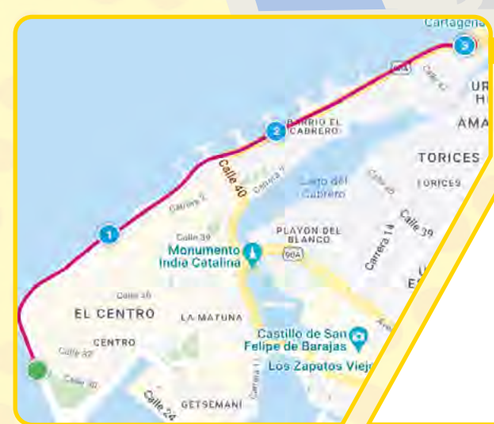

HINCHA DE LOS
QUE MUEVEN
NUESTRO PAÍS
PEDALEANDO
118 Km
CERVEZA
ANDINA
COLOMBIA EN UNA CERVEZA
1905 m
3200 m
2650 m
PROHÍBASE EL EXPENDIO DE BEBIDAS EMBRIAGANTES A MENORES DE EDAD. EL EXCESO DE ALCOHOL ES PERJUDICIAL PARA LA SALUD.

NOS UNE
EL SABOR
POSTOBÓN
MANZANA
POSTOBÓN

ETAPA 2
176.7 Km.

CARTAGENA-TURBACO-ARJONA-SAN JACINTO CARMEN-COROZAL-SINCELEJO

SALIDA: CARTAGENA INEM JOSE MANUEL RODRIGUEZ
LLEGADA: KRA 25 CALLE 16-SINCELEJO

VUELTA A COLOMBIA 2022
MINISTERIO DEL DEPORTE

4 DE JUNIO
8:00 AM.

KM-FALTAN	KM-TOTAL	ALTURA	DESCRIPCIÒN		KMP 38	KMP 41	KMP 44	OBSERVACIONES
6.5	0.0	12	**AV BOSQUE INEM-CARTAGENA**		07:49:44	07:50:29	07:51:08	**SALIDA**
4.8	1.7	12	BOMBA DERECHA VIA TURBACO		07:52:25	07:52:58	07:53:27	
4.2	2.3	15	SAO		07:53:22	07:53:51	07:54:16	
3.6	2.9	15	CEMENTERIO		07:54:18	07:54:43	07:55:05	
3.4	3.1	20	PRS 101-9005		07:54:37	07:55:01	07:55:21	
0.0	6.5	29	**GOBERNACION BOLIVAR- VIA TURBACO**		08:00:00	08:00:00	08:00:00	**KM 0**
176.7	0.0	29	**GOBERNACION BOLIVAR- VIA TURBACO**		08:00:00	08:00:00	08:00:00	**KM 0**
175.3	1.4	46	**PEAJE TURBACO**		08:02:12	08:02:02	08:01:54	
174.7	2.0	58	RESALTOS		08:03:09	08:02:55	08:02:43	PRECAUCION
172.3	4.4	180	**ALTO TURBACO-COSTILLA ADAN**	4	08:06:56	08:06:26	08:06:00	**P.M 4 CAT**
171.1	5.6	180	TURBACO-TERPEL ENTRADA		08:08:50	08:08:11	08:07:38	
166.9	9.8	110	PRS 88		08:15:28	08:14:20	08:13:21	
160.0	16.7	69	ARJONA ENTRADA		08:26:22	08:24:26	08:22:46	
157.2	19.5	59	ARJONA PRS 78		08:30:47	08:28:32	08:26:35	
156.4	20.3	57	FINAL DOBLE CALZADA-HITOS		08:32:03	08:29:42	08:27:40	
149.6	27.1	21	CRUCE PUENTE		08:42:47	08:39:39	08:36:57	IZQUIERDA
146.5	30.2	17	CASERIO		08:47:41	08:44:11	08:41:10	
145.7	31.0	28	PUENTE CANAL DEL DIQUE		08:48:56	08:45:21	08:42:16	
140.6	36.1	18	**PEAJE GAMBOTE**		08:57:00	08:52:49	08:49:13	
140.5	36.2	18	RESALTOS		08:57:09	08:52:58	08:49:21	PRECAUCION
138.2	38.5	22	CRUCE EL VISO		09:00:47	08:56:20	08:52:30	
138.1	38.6	23	**PRS 25-25BLO2**		09:00:56	08:56:29	08:52:38	**SPRINT S.**
137.0	39.7	27	MALAGANA		09:02:41	08:58:05	08:54:08	
136.7	40.0	28	RESALTOS		09:03:09	08:58:32	08:54:32	
136.3	40.4	29	RESALTOS		09:03:47	08:59:07	08:55:05	
135.7	41.0	29	RESALTOS		09:04:44	09:00:00	08:55:54	
123.7	53.0	26	SAN CAYETANO		09:23:41	09:17:33	09:12:16	
123.4	53.3	85	RESALTOS		09:24:09	09:18:00	09:12:40	
123.1	53.6	78	RESALTOS		09:24:37	09:18:26	09:13:05	
122.9	53.8	78	RESALTOS		09:24:56	09:18:43	09:13:21	
122.4	54.3	89	RESALTOS		09:25:44	09:19:27	09:14:02	
115.0	61.7	186	PRS 2		09:37:25	09:30:17	09:24:08	
113.1	63.6	97	HITOS -CRUCE CARRETO		09:40:25	09:33:04	09:26:43	DERECHA
112.4	64.3	96	PRS 108-2515		09:41:31	09:34:05	09:27:40	
102.7	74.0	199	PETROMIL		09:56:50	09:48:17	09:40:54	
101.0	75.7	183	SAN JUAN NEPOMUCENO-RESALTOS		09:59:31	09:50:46	09:43:13	
99.9	76.8	196	**SAN JUAN NEPOMUCENO-LUBRIFIL**		10:01:15	09:52:23	09:44:43	**SPRINT S.**
93.6	83.1	207	PR 89-2515		10:11:12	10:01:36	09:53:19	
92.0	84.7	223	BASCULA		10:13:44	10:03:57	09:55:30	
89.7	87.0	261	RESALTOS		10:17:22	10:07:19	09:58:38	PRECAUCION
89.5	87.2	276	RESALTOS		10:17:41	10:07:36	09:58:54	PRECAUCION
85.0	91.7	248	SAN JACINTO		10:24:47	10:14:11	10:05:02	
84.6	92.1	243	PEATONAL SAN JACINTO		10:25:25	10:14:46	10:05:35	
83.6	93.1	245	INICIA SUBIDA-PR 79		10:27:00	10:16:14	10:06:57	
82.8	93.9	271	ALTICO		10:28:15	10:17:24	10:08:02	
82.1	94.6	286	ALTICO		10:29:22	10:18:26	10:09:00	
81.3	95.4	284	ALTICO		10:30:37	10:19:36	10:10:05	
78.1	98.6	234	INICIA SUBIDA		10:35:41	10:24:17	10:14:27	
77.3	99.4	275	ALTICO		10:36:56	10:25:27	10:15:32	
75.1	101.6	243	ALTICO		10:40:25	10:28:40	10:18:32	
72.2	104.5	163	GLORIETA CARMEN DE BOLIVAR		10:45:00	10:32:55	10:22:30	IZQUIERDA
71.9	104.8	162	PRS 5-25BLA-VARIANTE CARMEN		10:45:28	10:33:21	10:22:54	
70.1	106.6	198	HITOS-PRECAUCION		10:48:18	10:36:00	10:25:21	
67.7	109.0	168	HITOS-PRECAUCION		10:52:06	10:39:30	10:28:38	
66.8	109.9	163	HITOS -GLORIETA-PRECAUCION		10:53:31	10:40:49	10:29:51	IZQUIERDA
64.5	112.2	180	**PEAJE CARMEN**		10:57:09	10:44:11	10:33:00	
61.7	115.0	205	PRS 58-2515		11:01:34	10:48:17	10:36:49	
59.2	117.5	226	RESALTOS		11:05:31	10:51:57	10:40:13	
55.5	121.2	318	ALTICO		11:11:22	10:57:21	10:45:16	
48.0	128.7	204	**RECTA ANTES PR 44-100 MTS**		11:23:12	11:08:20	10:55:30	**SPRINT S.**
43.2	133.5	224	OVEJAS-TERPEL		11:30:47	11:15:21	11:02:02	
43.0	133.7	230	RESALTOS		11:31:06	11:15:39	11:02:19	
42.8	133.9	238	RESALTOS		11:31:25	11:15:57	11:02:35	
42.1	134.6	251	RESALTOS-TABACO NEGRO		11:32:31	11:16:58	11:03:32	
39.0	137.7	235	CHALAN		11:37:25	11:21:30	11:07:46	
33.6	143.1	223	RESALTOS		11:45:56	11:29:24	11:15:08	
33.3	143.4	226	RESALTOS		11:46:25	11:29:51	11:15:32	
33.1	143.6	227	PIÑAL-RESALTOS		11:46:44	11:30:08	11:15:49	
32.9	143.8	236	RESALTOS-PTE		11:47:03	11:30:26	11:16:05	
32.0	144.7	234	RESALTOS		11:48:28	11:31:45	11:17:19	
28.6	148.1	239	EL BONGO-HITOS		11:53:50	11:36:43	11:21:57	DERECHA
20.3	156.4	182	LOS PALMITOS-TANQUE		12:06:56	11:48:52	11:33:16	
20.2	156.5	184	RESALTOS		12:07:06	11:49:01	11:33:24	
16.4	160.3	189	PEDREGAL-PETROMIL		12:13:06	11:54:35	11:38:35	
14.4	162.3	173	AEROPUERTO -LAS BRUJAS-COROZAL		12:16:15	11:57:30	11:41:19	
13.0	163.7	163	COROZAL-RESALTOS		12:18:28	11:59:33	11:43:13	
12.1	164.6	165	COROZAL-RESALTOS		12:19:53	12:00:52	11:44:27	
11.7	165	154	INICIA DOBLE CALZADA-SALIDA		12:20:31	12:01:27	11:45:00	
10.3	166.4	170	BATALLON		12:22:44	12:03:30	11:46:54	
9.0	167.7	163	**PEAJE COROZAL**		12:24:47	12:05:24	11:48:40	
6.5	170.2	189	BREMEN		12:28:44	12:09:04	11:52:05	
2.9	173.8	208	CECAR		12:34:25	12:14:20	11:57:00	
2.3	174.4	202	SINCELEJO-SANTANA		12:35:22	12:15:13	11:57:49	
1.7	175	195	RESALTOS		12:36:18	12:16:05	11:58:38	
1.4	175.3	195	ASADOS RANCHERO-CALLE 38		12:36:47	12:16:32	11:59:02	
0.8	175.9	192	TERMINAL-BRASILIA-C 38-KRA 25		12:37:44	12:17:24	11:59:51	DERECHA
0.3	176.4	202	KRA 25-TERPEL		12:38:31	12:18:08	12:00:32	
0.0	176.7	206	**KRA 25-PETROMIL-CALLE 16 SINCEL**		12:39:00	12:18:35	12:00:57	**LLEGADA**

SPRINT ESPECIALES

KM. 38.6 PRS 25-25BLO2
KM. 76.8 SAN JUAN NEPOMUCENO - LUBRIFIL
KM. 128.7 ANTES PRS44, 100 MTS

ZONAS DE DESCARTE O DESECHOS

1° 200 mts. después del sprint 1 PR 25- km. 38,0
2° Altico- km. 93,9
3° 300 mts. después del sprint 3 km. 129
4° Cecar- km. 173,8

PREMIOS DE MONTAÑA

KM. 4.4 ALTO TURBACO

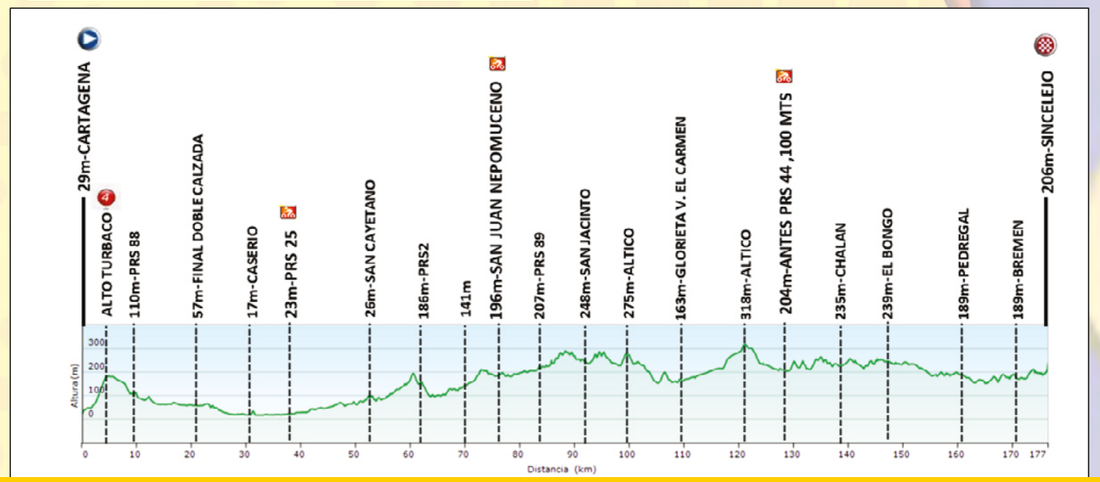

Zonas de abastecimiento pie en tierra: 500 mts. adelante del sprint 2 - km. 77,3 por 1 km.

ETAPA 2

CARTAGENA-TURBACO-ARJONA-SAN JACINTO CARMEN-COROZAL-SINCELEJO

VUELTA A COLOMBIA 2022
MINISTERIO DEL DEPORTE

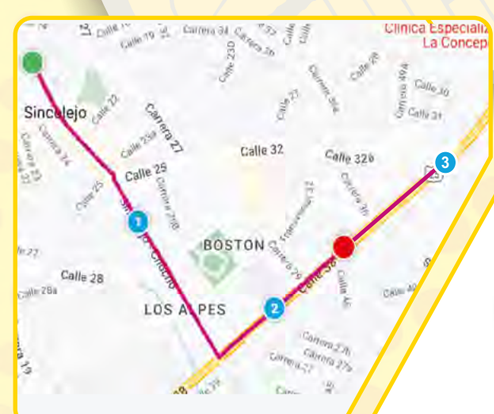

E-BIKE

ESTE 2022 TIENES
EL PODER DEL CAMBIO

CONOCE MÁS EN:

GW
made for WINNERS

DESDE SUAREZ 1996

SOMOS LOS PATROCINADORES

Tenemos el orgullo de vestir a algunos de los mejores ciclistas del mundo y a las nuevas promesas, que en cada una de sus disciplinas dejan en alto el nombre de nuestro país. Con esta nueva colección vestimos la pasión, el talento y el esfuerzo del deporte rey en Colombia y esperamos acompañarlos en cada triunfo de las competencias nacionales e internacionales.

Conoce las novedades de nuestra nueva **colección**

CONNECTION

20.22

Grandes innovaciones,
Nuevas tecnologías,
Colores en tendencia,
Outfits para cada ruta

www.suarezclothing.com

ETAPA 3
116.9 Km.

SINCELEJO-SAMPUES-CHINU-LA Y CIENAGA DE ORO-CERETE-MONTERIA

SALIDA: PARQUE CALLE 21 SINCELEJO
LLEGADA: CALLE 27 CATEDRAL DE MONTERIA

VUELTA A COLOMBIA 2022
MINISTERIO DEL DEPORTE

5 DE JUNIO
9:15 AM.

KM-FALTAN	KM-TOTAL	ALTURA	DESCRIPCIÒN		KMP 39	KMP 42	KMP 45	OBSERVACIONES
4.0	0.0	217	**PARQUE DE MONTERIA- CALLE 21**		09:08:50	09:09:17	09:09:40	**SALIDA**
3.4	0.6	215	CALLE 21 -KRA 25		09:09:46	09:10:08	09:10:28	IZQUIERDA
3.2	0.8	215	KRA 25-HOTEL PANORAMA		09:10:04	09:10:25	09:10:44	
2.2	1.8	192	KRA 25TERMINAL CALLE 38		09:11:36	09:11:51	09:12:04	DERECHA
0.7	3.3	206	CALLE 38 PEATONAL DE LA 20		09:13:55	09:14:00	09:14:04	
0.0	4.0	208	**CALLE 38 COMANDO POLICIA-SINCELEJO**		09:15:00	09:15:00	09:15:00	**KM 0**
116.9	0.0	208	**CALLE 38 COMANDO POLICIA-SINCELEJO**		09:15:00	09:15:00	09:15:00	**KM 0**
116.0	0.9	211	CALLE 38 POSTOBON		09:16:23	09:16:17	09:16:12	
115.4	1.5	210	PUENTE DEPRIMIDO DERECHO		09:17:18	09:17:08	09:17:00	
114.4	2.5	210	PRS 114-2514		09:18:50	09:18:34	09:18:20	
106.4	10.5	165	LA NEGRA		09:31:09	09:30:00	09:29:00	
104.3	12.6	156	SAMPUES -FINAL DOBLE CALZADA		09:34:23	09:33:00	09:31:48	
102.2	14.7	178	SAMPUES-TERPEL-SALIDA		09:37:36	09:36:00	09:34:36	
94.2	22.7	136	CHINU-TERPEL-RESALTOS		09:49:55	09:47:25	09:45:16	
93.0	23.9	125	RESALTOS-TUCHIN		09:51:46	09:49:08	09:46:52	
91.6	25.3	117	RESALTOS		09:53:55	09:51:08	09:48:44	PRECAUCION
89.0	27.9	104	**CARRANZO-PRS 87**		09:57:55	09:54:51	09:52:12	**SPRINT S.**
79.9	37.0	124	TERPEL		10:11:55	10:07:51	10:04:20	
75.2	41.7	110	PRIMAX		10:19:09	10:14:34	10:10:36	
73.1	43.8	98	SAHAGUN-RESALTO		10:22:23	10:17:34	10:13:24	
73.0	43.9	99	RESALTOS		10:22:32	10:17:42	10:13:32	PRECAUCION
72.4	44.5	92	RESALTOS		10:23:27	10:18:34	10:14:20	PRECAUCION
71.5	45.4	88	TERMINAL DE SAHAGUN		10:24:50	10:19:51	10:15:32	
70.6	46.3	86	RESALTOS		10:26:13	10:21:08	10:16:44	PRECAUCION
70.5	46.4	87	RESALTOS		10:26:23	10:21:17	10:16:52	PRECAUCION
70.1	46.8	82	RESALTOS		10:27:00	10:21:51	10:17:24	PRECAUCION
69.5	47.4	87	RESALTOS		10:27:55	10:22:42	10:18:12	PRECAUCION
69.3	47.6	89	RESALTOS		10:28:13	10:23:00	10:18:28	PRECAUCION
68.8	48.1	88	INICIA DOBLE CALZADA		10:29:00	10:23:42	10:19:08	
61.7	55.2	125	**PRS 60**		10:39:55	10:33:51	10:28:36	**SPRINT S.**
58.1	58.8	135	EL GUAYMARO		10:45:27	10:39:00	10:33:24	
55.1	61.8	149	LA MUSICA		10:50:04	10:43:17	10:37:24	
54.1	62.8	152	FINAL DOBLE CALZADA		10:51:36	10:44:42	10:38:44	
53.6	63.3	152	LA Y- DERECHA-VIA CERETE		10:52:23	10:45:25	10:39:24	
50.8	66.1	76	PRS 32-7402		10:56:41	10:49:25	10:43:08	
39.4	77.5	32	CIENAGA DE ORO-RESALTO		11:14:13	11:05:42	10:58:20	
38.7	78.2	23	CAÑO CIENAGA DE ORO		11:15:18	11:06:42	10:59:16	
31.9	85.0	24	CAÑO MALAGANA		11:25:46	11:16:25	11:08:20	
29.4	87.5	22	CAÑO BERASTEGUI		11:29:36	11:20:00	11:11:40	
25.1	91.8	22	SAN JOSE DE LOS CAMPANOS		11:36:13	11:26:08	11:17:24	
22.9	94.0	24	PTE CRUCE LOMIN LORICA		11:39:36	11:29:17	11:20:20	
20.8	96.1	21	CERETE-RESALTOS		11:42:50	11:32:17	11:23:08	
20.2	96.7	23	**CERETE-CASE STIL LA RED REAL**		11:43:46	11:33:08	11:23:56	**SPRINT S.**
20.0	96.9	21	RESALTOS		11:44:04	11:33:25	11:24:12	
19.6	97.3	19	GLORIETA SALIDA CERETE		11:44:41	11:34:00	11:24:44	IZQUIERDA
17.6	99.3	21	PRS 5-2103		11:47:46	11:36:51	11:27:24	
16.2	100.7	21	RESALTOS		11:49:55	11:38:51	11:29:16	PRECAUCION
16.0	100.9	20	RESALTOS		11:50:13	11:39:08	11:29:32	PRECAUCION
15.8	101.1	22	RESALTOS		11:50:32	11:39:25	11:29:48	PRECAUCION
13.9	103.0	26	MATEO GOMEZ		11:53:27	11:42:08	11:32:20	
12.8	104.1	24	PTE AEROPUERTO -TERPEL		11:55:09	11:43:42	11:33:48	
11.9	105.0	19	**PEAJE-MONTERIA**		11:56:32	11:45:00	11:35:00	
8.9	108.0	21	RESALTOS		12:01:09	11:49:17	11:39:00	
8.7	108.2	22	MOCARI		12:01:27	11:49:34	11:39:16	
8.4	108.5	23	GLORIETA ENTRADA MONTERIA		12:01:55	11:50:00	11:39:40	
7.3	109.6	22	RESALTOS		12:03:36	11:51:34	11:41:08	
6.9	110.0	23	UNIVERSIDAD CORDOBA		12:04:13	11:52:08	11:41:40	
5.7	111.2	21	C.C.C BUENAVISTA		12:06:04	11:53:51	11:43:16	
4.8	112.1	25	ÉXITO		12:07:27	11:55:08	11:44:28	
2.0	114.9	27	COLEGIATURA		12:11:46	11:59:08	11:48:12	
1.4	115.5	33	PUENTE DEPRIMIDO DERECHO		12:12:41	12:00:00	11:49:00	
1.0	115.9	27	CLINICA FRACTURAS-CALLE 27		12:13:18	12:00:34	11:49:32	DERECHA
0.5	116.4	27	CALLE 27EDIFICO LISIO CASTILLO		12:14:04	12:01:17	11:50:12	
0.2	116.7	26	CALLE 27-KRA 6		12:14:32	12:01:42	11:50:36	
0.0	116.9	27	**CALLE 27 CATEDRAL-MONTERIA**		12:14:50	12:02:00	11:50:52	**LLEGADA**

VUELTA A COLOMBIA 2022
MINISTERIO DEL DEPORTE

SPRINT ESPECIALES

KM. 27.9 CARRANZO Pr87
KM. 55.2 PRS60
KM. 96.7CERETE -CASE STIL LA RED

ZONAS DE DESCARTE O DESECHOS

1° 200 mts. después del sprint 1 Carranzo km. 28,1
2° 200 mts. después del Caño Ciénaga de Oro- km. 78,4
3° 200 mts. después del Éxito- km. 112,3

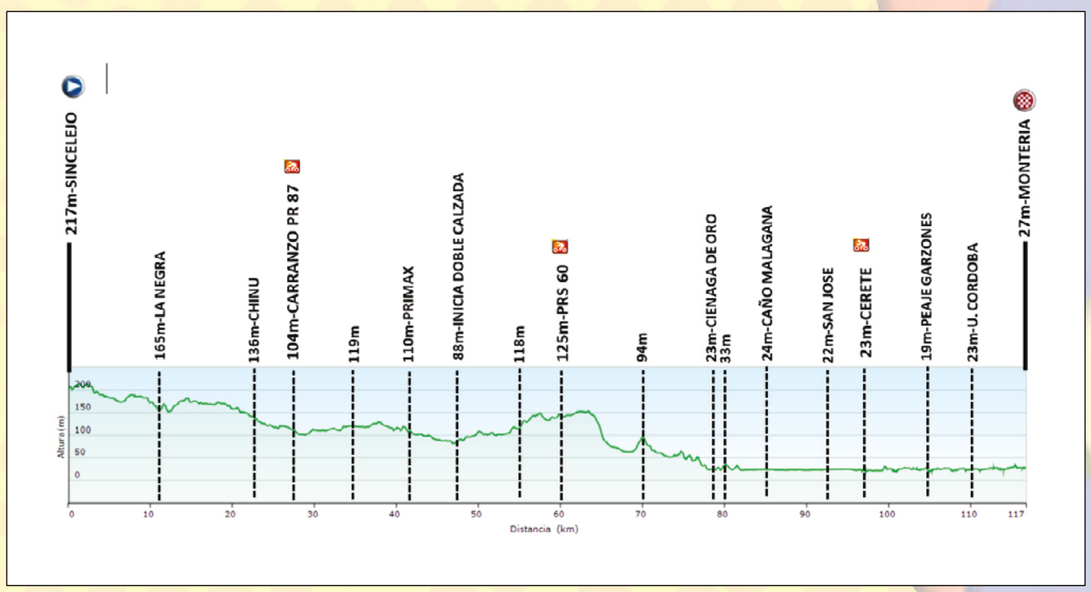

Zonas de abastecimiento pie en tierra: NO hay

ETAPA 3

SINCELEJO-SAMPUES-CHINU-LA Y CIENAGA DE ORO-CERETE-MONTERIA

VUELTA A COLOMBIA 2022
MINISTERIO DEL DEPORTE

Mac Pollo®

¡Lo tiene todo!

Mac Pollo App

Línea de atención al cliente

317 367 52 08

Síguenos en:

Macpollonumero1

www.macpollo.com

AirEuropa

Tú decides

Tú decides como volar

- Asientos - cama en Business
- Wifi y entretenimiento a bordo
- Menús creados por Martín Berasategui, 12 estrellas Michelin

aireuropa.com

Consulta requisitos de ingreso al país de destino con las autoridades correspondientes

Bogotá: Calle 92 N.11-52 Loc. 1 Teléfono: 601-7433232
Medellín: Calle 5A N. 39-117 www.aireuropa.com

ETAPA 4
158.4 Km.

CAUCASIA-TARAZA-PTO VALDIVIA
VALDIVIA-ALTO VENTANAS-YARUMAL

SALIDA: ALCALDIA DE CAUCASIA
LLEGADA: PARQUE DE YARUMAL

VUELTA A COLOMBIA 2022
MINISTERIO DEL DEPORTE

6 DE JUNIO
8:00 AM.

KM-FALTAN	KM-TOTAL	ALTURA	DESCRIPCIÒN		KMP 34	KMP 37	KMP 41	OBSERVACIONES
4.0	0.0	67	**ALCALDIA DE CAUCASIA**		07:52:56	07:53:30	07:54:08	**SALIDA**
3.5	0.5	58	VIA CENTRAL		07:53:49	07:54:19	07:54:52	IZQUIERDA
2.4	1.6	58	VIA CENTRAL-ARA		07:55:45	07:56:06	07:56:29	
2.1	1.9	58	GLORIETA		07:56:17	07:56:35	07:56:55	
1.6	2.4	58	PRS 61-		07:57:10	07:57:24	07:57:39	
0.0	4.0	58	**PLANTA DE GASES-REST LA ISLA**		08:00:00	08:00:00	08:00:00	**KM 0**
158.4	0.0	58	**PLANTA DE GASES-REST LA ISLA**		08:00:00	08:00:00	08:00:00	**KM 0**
158.3	0.1	58	PUENTE RIO MAN		08:00:10	08:00:09	08:00:08	
158.0	0.4	59	PRS 59-2512		08:00:42	08:00:38	08:00:35	PRECAUCION
157.4	1.0	57	RESALTOS		08:01:45	08:01:37	08:01:27	PRECAUCION
156.9	1.5	61	RESALTOS		08:02:38	08:02:25	08:02:11	PRECAUCION
153.9	4.5	67	BATALLON-PRS 55		08:07:56	08:07:17	08:06:35	
151.1	7.3	70	SAN JOSE		08:12:52	08:11:50	08:10:40	
145.4	13.0	70	RESALTOS		08:22:56	08:21:04	08:19:01	PRECAUCION
145.2	13.2	72	RESALTOS		08:23:17	08:21:24	08:19:19	PRECAUCION
134.9	23.5	88	PRS 36		08:41:28	08:38:06	08:34:23	IZQUIERDA
131.3	27.1	90	TERPEL RESALTO-JARDIN		08:47:49	08:43:56	08:39:39	
130.3	28.1	94	RESALTOS		08:49:35	08:45:34	08:41:07	PRECAUCION
123.9	34.5	89	**PRS 25**		09:00:52	08:55:56	08:50:29	**SPRINT S.**
119.2	39.2	93	RESALTOS-BELGICA		09:09:10	09:03:34	08:57:21	
118.6	39.8	94	RESALTOS SALIDA DE BELGICA		09:10:14	09:04:32	08:58:14	
117.9	40.5	96	PRS 19-HDA ROJA		09:11:28	09:05:40	08:59:16	
108.2	50.2	102	UN CARRIL X 600 MTS		09:28:35	09:21:24	09:13:27	PRECAUCION
104.9	53.5	124	ENTRADA CACERES		09:34:24	09:26:45	09:18:17	
100.6	57.8	104	**PEAJE TARAZA**		09:42:00	09:33:43	09:24:35	
99.5	58.9	110	PUENTE DE TARAZA-RESALTOS		09:43:56	09:35:30	09:26:11	
99.3	59.1	109	RESALTOS		09:44:17	09:35:50	09:26:29	PRECAUCION
99.2	59.2	109	RESALTOS		09:44:28	09:36:00	09:26:38	PRECAUCION
99.1	59.3	109	RESALTOS		09:44:38	09:36:09	09:26:46	PRECAUCION
97.6	60.8	126	PRS 123		09:47:17	09:38:35	09:28:58	PRECAUCION
96.4	62.0	129	UN CARRIL X 300 MTS		09:49:24	09:40:32	09:30:43	
93.3	65.1	108	RESALTOS		09:54:52	09:45:34	09:35:16	PRECAUCION
93.2	65.2	110	PUENTE-PRECAUCION		09:55:03	09:45:43	09:35:24	
86.7	71.7	122	**PRS 112-2511**		10:06:31	09:56:16	09:44:55	**SPRINT S.**
82.0	76.4	126	EL 9		10:14:49	10:03:53	09:51:48	
78.9	79.5	127	RESALTOS		10:20:17	10:08:55	09:56:20	PRECAUCION
78.6	79.8	128	RESALTOS		10:20:49	10:09:24	09:56:46	PRECAUCION
78.3	80.1	129	EL 12 -COLEGIO-RESALTOS		10:21:21	10:09:53	09:57:13	
78.0	80.4	129	RESALTOS		10:21:52	10:10:22	09:57:39	PRECAUCION
77.2	81.2	129	PUENTE-PRECAUCION		10:23:17	10:11:40	09:58:49	
74.0	84.4	132	EL 15-ESTACION		10:28:56	10:16:51	10:03:30	
70.4	88.0	138	ESCUELA		10:35:17	10:22:42	10:08:46	
68.2	90.2	139	TERPEL		10:39:10	10:26:16	10:12:00	
68.0	90.4	139	TANQUE AZUL ANTES PRS 93		10:39:31	10:26:35	10:12:17	
66.3	92.1	142	PUENTE		10:42:31	10:29:21	10:14:46	
59.8	98.6	170	DISTRACOM		10:54:00	10:39:53	10:24:17	
58.6	99.8	167	RESALTOS		10:56:07	10:41:50	10:26:02	
57.4	101.0	177	PUERTO VALDIVIA		10:58:14	10:43:47	10:27:48	
56.8	101.6	179	PUENTE		10:59:17	10:44:45	10:28:40	
56.4	102.0	197	INICIA SUBIDA		11:00:00	10:45:24	10:29:16	
53.3	105.1	396	CRUCE TIENDA CRUCECITA		11:05:28	10:50:25	10:33:48	
51.4	107.0	473	FALLA GEOLOGICA		11:08:49	10:53:30	10:36:35	
50.2	108.2	529	TEXACO		11:10:56	10:55:27	10:38:20	
44.0	114.4	913	PRS 69		11:21:52	11:05:30	10:47:24	
42.9	115.5	951	FALLA GEOLOGICA		11:23:49	11:07:17	10:49:01	
39.6	118.8	1051	CASERIO		11:29:38	11:12:38	10:53:51	
37.5	120.9	1063	VALDIVIA-TERPEL		11:33:21	11:16:03	10:56:55	
34.9	123.5	1155	PRS 60-2511		11:37:56	11:20:16	11:00:43	
32.0	126.4	1301	ESCUELA PEDRO VASQUEZ		11:43:03	11:24:58	11:04:58	
30.5	127.9	1400	HUNDIMIENTO-PELIGRO		11:45:42	11:27:24	11:07:10	
24.9	133.5	1841	CRUCE BRICEÑO		11:55:35	11:36:29	11:15:21	
22.3	136.1	1988	**ALTO VENTANAS**		12:00:10	11:40:42	11:19:10	**P.M FC**
19.5	138.9	2016	ALTICO		12:05:07	11:45:14	11:23:16	
18.4	140	2045	ALTICO		12:07:03	11:47:01	11:24:52	
16.5	141.9	2106	UN CARRIL X 100 MTS		12:10:24	11:50:06	11:27:39	
12.9	145.5	2035	INICIA SUBIDA		12:16:45	11:55:56	11:32:55	
9.8	148.6	2221	PRS 35-2511		12:22:14	12:00:58	11:37:27	
9.2	149.2	2257	ESCUELA TOBON		12:23:17	12:01:56	11:38:20	
6.0	152.4	2448	**ALTO MINAVIEJA**		12:28:56	12:07:08	11:43:01	**P.M 2 CAT**
4.0	154.4	2413	RESALTOS		12:32:28	12:10:22	11:45:57	PRECAUCION
3.6	154.8	2400	RESALTOS		12:33:10	12:11:01	11:46:32	PRECAUCION
1.8	156.6	2308	PRS 27		12:36:21	12:13:56	11:49:10	
1.2	157.2	2272	TERPEL		12:37:24	12:14:55	11:50:02	
1.0	157.4	2280	ENTRADA YARUMAL		12:37:45	12:15:14	11:50:20	IZQUIERDA
0.3	158.1	2270	KRA 20-CALLE 22		12:39:00	12:16:22	11:51:21	
0.0	158.4	2279	**KRA 20 PARQUE YARUMAL**		12:39:31	12:16:51	11:51:48	**LLEGADA**

Zonas de abastecimiento pie en tierra: 1ª km. 110 por 1 km.
2ª km. 138,9 por 1 km.

SPRINT ESPECIALES

KM. 34.5 PRS25
KM. 71.7 PRS112-2511

PREMIOS DE MONTAÑA

KM. 136.1 ALTO VENTANAS
KM. 152.4 ALTO MINAVIEJA

ZONAS DE DESCARTE O DESECHOS

1° P.R. 19- Hda. Roja – km. 40,5
2° El 12- Colegio - km. 80,1
3° 200 mts. antes y después de la 1ª zona pie en tierra- km. 109,8 por 1 km.
4° 200 mts. después del Premio Montaña alto de mina vieja- km. 152,6

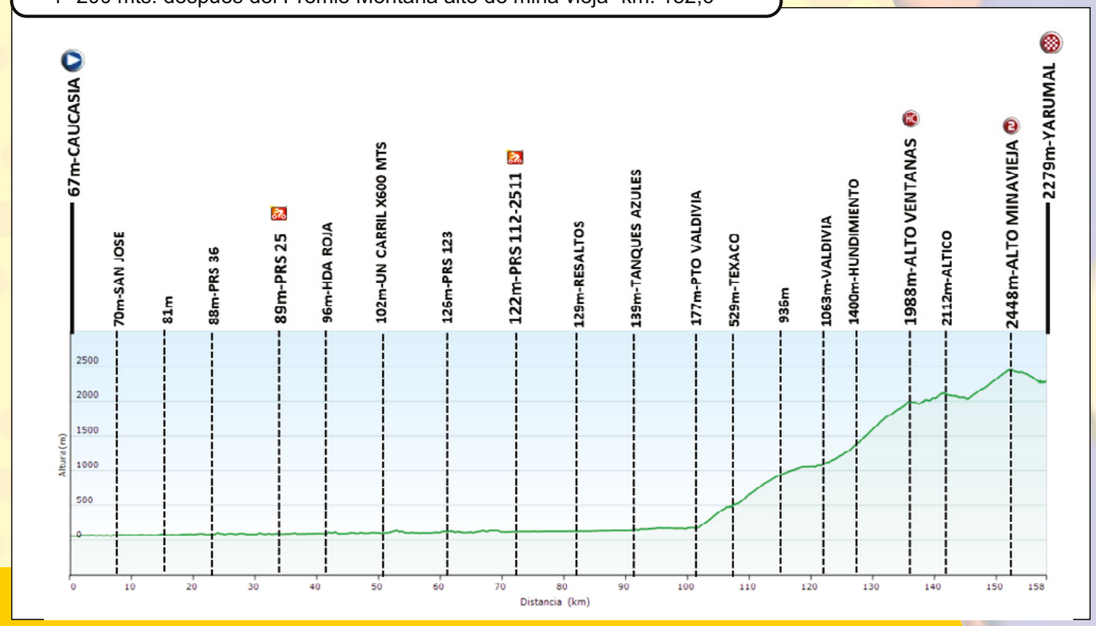

ETAPA 4

CAUCASIA-TARAZA-PTO VALDIVIA
VALDIVIA-ALTO VENTANAS-YARUMAL

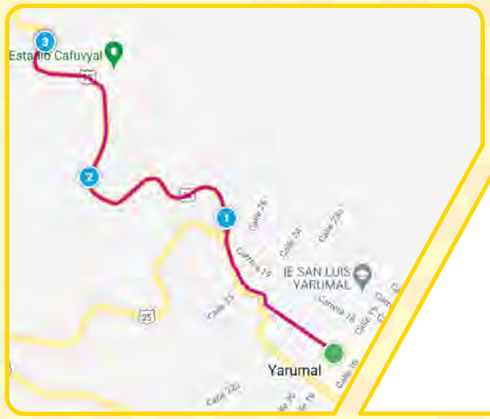

ETAPA 5

189.1 Km.

YARUMAL-LLANOS -DON MATIAS-BELLO GUARNE-RIONEGRO-LA CEJA-LA UNION

SALIDA: PARQUE DE YARUMAL
LLEGADA : CALLE 10 PARQUE LA UNION

VUELTA A COLOMBIA 2022
MINISTERIO DEL DEPORTE

7 DE JUNIO
8:00 AM.

KM-FALTAN	KM-TOTAL	ALTURA	DESCRIPCIÒN		KMP 38	KMP 41	KMP 44	OBSERVACIONES
1.5	0.0	2279	**PARQUE PRINCIPAL DE YARUMAL**		07:57:37	07:57:48	07:57:57	**SALIDA**
0.5	1.0	2280	SALIDA DE YARUMAL		07:59:12	07:59:16	07:59:19	IZQUIERDA
0.0	1.5	2256	**PRS 26-2511-ESTA LAS DELICIAS**		08:00:00	08:00:00	08:00:00	**KM 0**
189.1	0.0	2256	**PRS 26-2511-ESTA LAS DELICIAS**		08:00:00	08:00:00	08:00:00	**KM 0**
184.1	5.0	2044	ENTRADA YARUMAL		08:07:53	08:07:19	08:06:49	
184.0	5.1	2044	PTE -PRS 21-INICIA SUBIDA		08:08:03	08:07:27	08:06:57	
178.7	10.4	2304	PRS 16		08:16:25	08:15:13	08:14:10	
173.5	15.6	2522	VIRGEN		08:24:37	08:22:49	08:21:16	
172.5	16.6	2583	**ALTO PROMOVENTA**	2	08:26:12	08:24:17	08:22:38	**P.M 2 CAT**
171.8	17.3	2585	RESTAURANTE STA TERESITA		08:27:18	08:25:19	08:23:35	
167.5	21.6	2694	ALTICO -CASITA		08:34:06	08:31:36	08:29:27	
166.2	22.9	2722	**PEAJE LLANOS**		08:36:09	08:33:30	08:31:13	
163.7	25.4	2750	IGLESIA DE LOS LLANOS		08:40:06	08:37:10	08:34:38	
162.6	26.5	2757	PRS 0-2511		08:41:50	08:38:46	08:36:08	
161.4	27.7	2738	PRS 87-2510		08:43:44	08:40:32	08:37:46	
158.3	30.8	2766	RESALTOS		08:48:37	08:45:04	08:42:00	PRECAUCION
149.2	39.9	2702	BETANIA-ALMOJABANAS		09:03:00	08:58:23	08:54:24	
142.1	47.0	2568	**EL DORADO-STA ROSA DE OSOS**		09:14:12	09:08:46	09:04:05	**SPRINT S.**
140.1	49.0	2525	TALLERES SALIDA STA ROSA DE OSOS		09:17:22	09:11:42	09:06:49	
138.3	50.8	2500	UN CARRIL X 200 MTS PRS 64		09:20:12	09:14:20	09:09:16	PRECAUCION
136.0	53.1	2475	HOTEL LAS OLAS		09:23:50	09:17:42	09:12:24	
133.4	55.7	2532	HOYORICO		09:27:56	09:21:30	09:15:57	
129.0	60.1	2540	ALTICO		09:34:53	09:27:57	09:21:57	
126.7	62.4	2416	CONCESION VIAL VINUS		09:38:31	09:31:19	09:25:05	
120.0	69.1	2120	**PEAJE PANDEQUESO**		09:49:06	09:41:07	09:34:13	
119.1	70.0	2127	PUENTE-PRS 45-2510		09:50:31	09:42:26	09:35:27	
116.0	73.1	2261	ALTICO		09:55:25	09:46:58	09:39:40	
114.0	75.1	2196	DON MATIAS-TEXACO		09:58:34	09:49:54	09:42:24	
113.9	75.2	2198	RESALTOS		09:58:44	09:50:02	09:42:32	PRECAUCION
110.7	78.4	2295	MATASANO-INCIA DESCENSO		10:03:47	09:54:43	09:46:54	
109.1	80.0	2219	MIRADOR		10:06:18	09:57:04	09:49:05	
102.6	86.5	1781	CAPILLA ESPIRITO SANTO		10:16:34	10:06:35	09:57:57	
97.8	91.3	1451	HITOS -INICIO DOBLE CALZADA		10:24:09	10:13:36	10:04:30	PRECAUCION
93.1	96.0	1417	**VEREDA LA PALMA-PRS 19-2510**		10:31:34	10:20:29	10:10:54	**SPRINT S.**
92.4	96.7	1410	**PEAJE TRAPICHE**		10:32:41	10:21:30	10:11:51	
89.3	99.8	1417	PUENTE GIRARDOTA		10:37:34	10:26:02	10:16:05	
86.6	102.5	1467	VEREDA LIMON		10:41:50	10:30:00	10:19:46	
82.2	106.9	1468	COPACABANA		10:48:47	10:36:26	10:25:46	
77.7	111.4	1469	CLINICA EMMSA -BELLO		10:55:53	10:43:01	10:31:54	
77.3	111.8	1465	GLORIETA NIQUIA-AV. REGIONAL		10:56:31	10:43:36	10:32:27	IZQUIERDA
76.9	112.2	1463	PISTA BMX-BELLO		10:57:09	10:44:11	10:33:00	
75.8	113.3	1465	PRS 2-2510		10:58:53	10:45:48	10:34:30	
74.3	114.8	1476	ESTACION MADERA		11:01:15	10:48:00	10:36:32	
73.8	115.3	1482	PRS 0-2510		11:02:03	10:48:43	10:37:13	
73.5	115.6	1490	OREJA-AUTOPISTA MEDELLIN -BTA		11:02:31	10:49:10	10:37:38	DERECHA
73.0	116.1	1494	ESSO-INICIA SUBIDA-AUTOPISTA		11:03:18	10:49:54	10:38:19	
72.1	117.0	1544	PRS 1-6004		11:04:44	10:51:13	10:39:32	
70.7	118.4	1622	BASCULA		11:06:56	10:53:16	10:41:27	
67.2	121.9	1762	TUNEL		11:12:28	10:58:23	10:46:13	
65.8	123.3	1812	**PEAJE COPACABANA**		11:14:41	11:00:26	10:48:08	
59.5	129.6	2097	TUNEL-PRS 13-6004		11:24:37	11:09:39	10:56:43	
56.1	133.0	2262	**ALTO LA SIERRA - LA NEGRA**	1	11:30:00	11:14:38	11:01:21	**P.M 1 CAT**
51.4	137.7	2144	PRS 21-6004-GUARNE		11:37:25	11:21:30	11:07:46	
46.8	142.3	2139	PUENTE VIA AEROPUERTO		11:44:41	11:28:14	11:14:02	
43.3	145.8	2126	VEREDA TOLDAS		11:50:12	11:33:21	11:18:49	
42.9	146.2	2128	RANCHERITO		11:50:50	11:33:57	11:19:21	
35.7	153.4	2110	**VEREDA LAS LAJAS-AUTOPISTA**		12:02:12	11:44:29	11:29:10	**SPRINT S.**
35.2	153.9	2107	PUENTE ENTRADA RIONEGRO		12:03:00	11:45:13	11:29:51	
34.3	154.8	2107	GLORIETA PR 38--VIA TRANVIA		12:04:25	11:46:32	11:31:05	DERECHA
33.8	155.3	2109	VIA TRANVIA-HUECOS		12:05:12	11:47:16	11:31:46	PRECAUCION
33.1	156	2113	AV. TRANVIA.RESALTOS		12:06:18	11:48:17	11:32:43	PRECAUCION
32.8	156.3	2107	AV. TRANVIA-GLORIETA		12:06:47	11:48:43	11:33:08	DERECHO
31.9	157.2	2109	AV TRANVIA-TERPEL		12:08:12	11:50:02	11:34:21	
31.3	157.8	2106	KRA 39 PTE COLGANTE-RIONEGRO		12:09:09	11:50:55	11:35:10	
30.7	158.4	2105	PLANTAS TIERRA NEGRA		12:10:06	11:51:48	11:36:00	
30.3	158.8	2112	AUTOLARTE-RIONEGRO KRA 50 C 44		12:10:44	11:52:23	11:36:32	IZQUIERDA
29.7	159.4	2113	ESTADIO-RIONEGRO		12:11:41	11:53:16	11:37:21	
28.9	160.2	2124	CLINICA SOMER-RIONEGRO		12:12:56	11:54:26	11:38:27	
28.7	160.4	2138	GLORIETA -COMFAMA		12:13:15	11:54:43	11:38:43	IZQUIERDA
28.0	161.1	2144	GLORIETA VIA SAN ANTONIO		12:14:22	11:55:45	11:39:40	
27.6	161.5	2140	KRA 55A-CALLE 24 ANTONIO PEREIRA		12:15:00	11:56:20	11:40:13	DERECHA
27.5	161.6	2140	CALLE 24-KRA 55 B-PARQUE		12:15:09	11:56:29	11:40:21	IZQUIERDA
27.0	162.1	2141	KRA 55B TATOO-ANTONIO PEREIRA		12:15:56	11:57:13	11:41:02	
26.8	162.3	2141	GLORIETA		12:16:15	11:57:30	11:41:19	
26.5	162.6	2139	PRS 14-56AN03		12:16:44	11:57:57	11:41:43	
25.8	163.3	2143	CRUCE IZQUIERDA VIA LA CEJA		12:17:50	11:58:58	11:42:40	
24.3	164.8	2137	HITOS SEPARADOR-U, ANTIOQUIA		12:20:12	12:01:10	11:44:43	
20.6	168.5	2138	SEPARADOR CRUCE CARMEN		12:26:03	12:06:35	11:49:46	
17.6	171.5	2142	PRS 5-56AN03		12:30:47	12:10:58	11:53:51	
17.2	171.9	2144	VEREDA SAN MIGUEL		12:31:25	12:11:33	11:54:24	
14.5	174.6	2148	GLORIETA PRS 2-VARIANTE LA CEJA		12:35:41	12:15:30	11:58:05	IZQUIERDA
14.0	175.1	2155	PRS 1-VARIANTE LA CEJA		12:36:28	12:16:14	11:58:46	
12.9	176.2	2158	GLORIETA VIA LA UNION		12:38:12	12:17:51	12:00:16	IZQUIERDA
12.3	176.8	2136	PRS 37-5601		12:39:09	12:18:43	12:01:05	
12.0	177.1	2172	ESCUELA-INICIA SUBIDA		12:39:37	12:19:10	12:01:30	
10.2	178.9	2254	EL PINAR		12:42:28	12:21:48	12:03:57	
9.2	179.9	2308	TABOR-SERRANIA		12:44:03	12:23:16	12:05:19	
7.3	181.8	2400	PASTORA		12:47:03	12:26:02	12:07:54	
5.7	183.4	2491	ESMERALDA		12:49:34	12:28:23	12:10:05	
4.9	184.2	2525	**ALTO LA UNION-RESTAURANTE**	2	12:50:50	12:29:33	12:11:10	**P.M 2 CAT**
2.8	186.3	2479	VILLA CIELO		12:54:09	12:32:38	12:14:02	
2.0	187.1	2475	TEXACO-LA UNION		12:55:25	12:33:48	12:15:08	
0.6	188.5	2469	TERPEL-PRS 49-LA UNION		12:57:37	12:35:51	12:17:02	
0.4	188.7	2477	KRA 10-RESALTOS-LA UNION		12:57:56	12:36:08	12:17:19	DERECHA
0.2	188.9	2480	KRA 10-CALLE 12-LA UNION		12:58:15	12:36:26	12:17:35	
0.0	189.1	2481	**KRA 10-PARQUE DE LA UNION**		12:58:34	12:36:43	12:17:51	**LLEGADA**

Zonas de abastecimiento pie en tierra: 1ª El Altico km. 73,1 por 1 km.
2ª 1 km. antes del premio montaña alto de la Sierra km. 132 por 1 km.

SPRINT ESPECIALES

KM. 47 EL DORADO - SANTA ROSA DE OSOS
KM. 96 VEREDA LA PALM PRS 19-2510
KM. 153.4 VEREDA LAS LAJAS

PREMIOS DE MONTAÑA

2 KM. 16.6 ALTO PROMOVENTA
1 KM. 133 ALTO LA SIERRA - LA NEGRA
2 KM. 184.2 ALTO LA UNION

ZONAS DE DESCARTE O DESECHOS

1° 200 mts. antes y después de la zona pie en tierra del km. 73, 1 El Altico
2° 200 mts. después del sprint Vda. La Palma- km. 96
3° 200 mts. antes y después de la 2ª zona pie en tierra Alto de la Sierra km. 133,2
4° 200 mts. antes del Alto de la Unión- km. 184

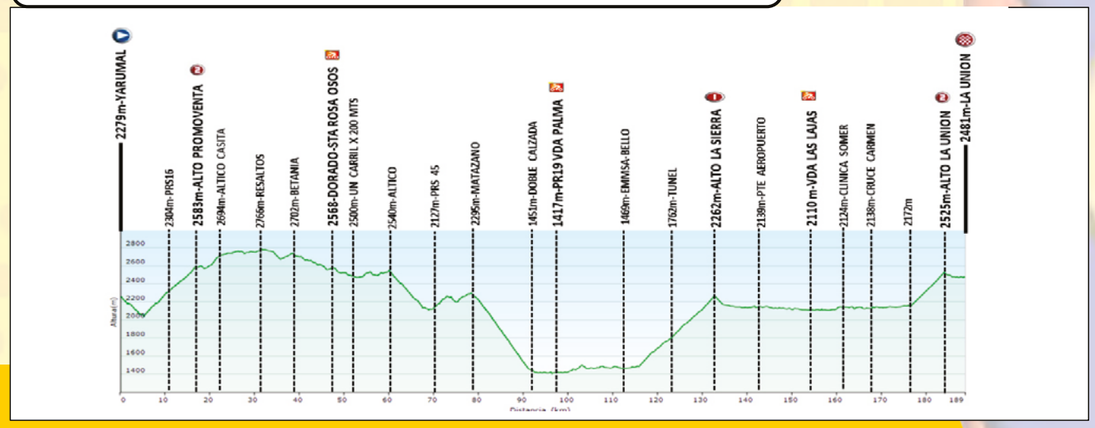

ETAPA 5

YARUMAL-LLANOS -DON MATIAS-BELLO GUARNE-RIONEGRO-LA CEJA-LA UNION

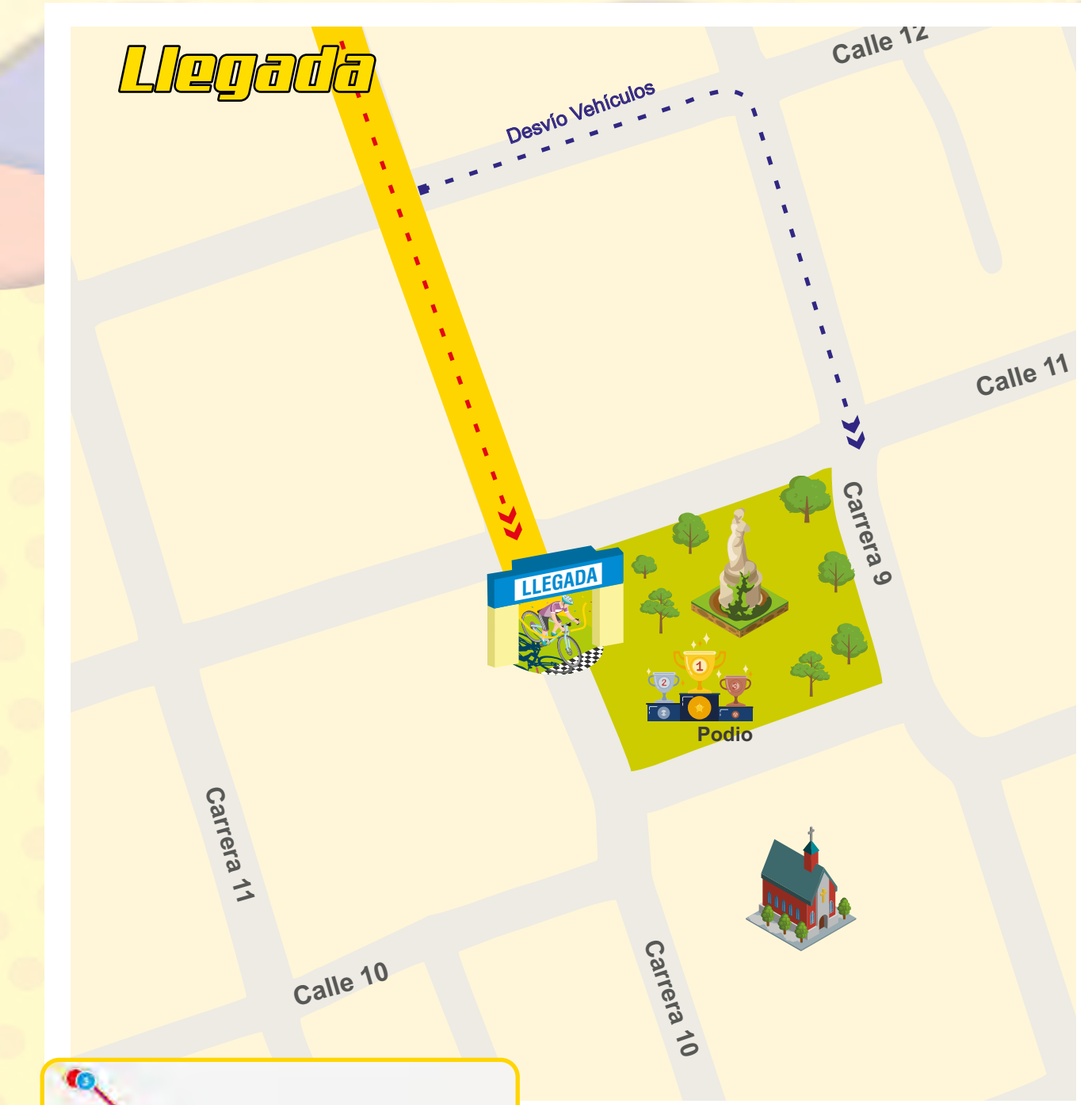

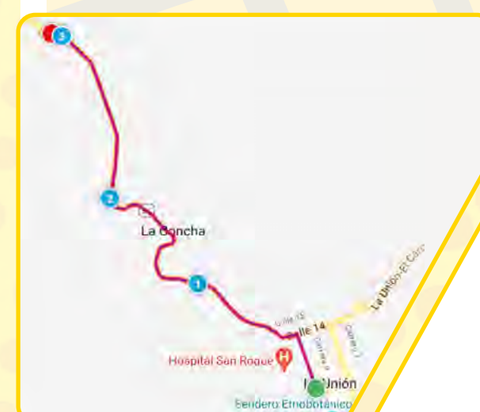

ESCUELA DE SEGURIDAD VIAL

La Escuela de Seguridad Vial es una sede educativa de Especialidades del servicio de Policía, que tiene como misión capacitar y especializar integralmente a los profesionales que participan en la cadena de la seguridad vial, para contribuir a garantizar la movilidad, seguridad y cumplimiento de las normas de tránsito, a través de la utilización de pedagogías y herramientas que optimicen el talento humano y los recursos disponibles.

OFERTA ACADÉMICA PROGRAMAS DE PREGRADO Y POSTGRADO.

- ✓ **Técnico Profesional en Seguridad Vial**

Resolución Registro Calificado No.: 29756
Nivel académico: Pregrado
Nivel de formación: Técnico
Duración: 4 periodos académicos
Tiempo: 1 año y medio
Valor: 0,5 SMMLV por periodo académico
Modalidad: A distancia con encuentros prácticos presenciales.

- ✓ **Tecnología en Investigación de Accidentes de Tránsito**

Resolución Registro Calificado No.: 8641
Nivel académico: Pregrado
Nivel de formación: Tecnológico
Duración: 6 periodos académicos
Tiempo: 2 años y medio
Valor: 1 SMMLV por periodo académico
Modalidad: A distancia con encuentros prácticos presenciales.

- ✓ **Especialización en Investigación de Accidentes de Tránsito**

Resolución Registro Calificado No.: 16208
Nivel académico: Postgrado
Nivel de formación: Especialización Universitaria
Duración: 2 periodos académicos
Tiempo: 1 año
Valor: 8 SMMLV por periodo académico
Modalidad: Presencial.

Para mayor información

Area Académica Escuela de Seguridad Vial
Esevi.araca@policia.gov.co

YO TAMBIÉN SOY BICIUSUARIO

Cada año se importan alrededor de 500.000 bicicletas, otras 200.000 se ensamblan localmente; estas cifras nos indican la magnitud de actores viales que usan la bicicleta como medio de transporte o con fines de entretenimiento.

Según datos de la Alcaldía Mayor de Bogotá, más de 835.000 personas se movilizan en bicicleta diariamente. Para el año 2021 se registraron 76 ciclistas fallecidos y más de 2.100 lesionados, evidenciando la vulnerabilidad de quienes utilizan este medio de transporte. Los esfuerzos por reducir estas cifras mediante campañas de corresponsabilidad entre autoridades, otros usuarios de vía y el mismo ciclista, el acondicionamiento de la infraestructura y las diferentes acciones que se lideran desde autoridades como la Agencia Nacional de Seguridad Vial, las Alcaldías y la Policía Nacional por intermedio de la Dirección de Tránsito y Transporte; aún no logran disminuir los índices.

Por lo anterior, la Escuela de Seguridad Vial da las siguientes recomendaciones a los biciusuarios para movilizarse de manera más segura.

- Evite ubicarse en puntos ciegos donde no pueda ser visto por conductores, en especial cuando transite junto con vehículos de grandes dimensiones (carga y pasajeros).
- Preferiblemente utilice la malla vial dispuesta para los biciusuarios, (ciclovías o bicicarriles), evite pasos peatonales, carriles de alta velocidad o andenes.
- Utilice en todo momento elementos de protección personal (casco y guantes), así como elementos reflectivos o de alta visibilidad, sobre todo en momentos de baja iluminación u horarios nocturnos.
- Utilice las señales básicas del Manual del buen ciclista.

Fuente: SDM- Manual del buen ciclista

ETAPA 6
202.6 Km.

RIONEGRO-SANTUARIO-DORADAL
PUERTO SALGAR-LA DORADA

SALIDA: RIONEGRO CALLE 43 KRA. 50
LLEGADA: LA DORADA - KRA 2 PARQUE CALLE 15 Y 16

VUELTA A COLOMBIA 2022
MINISTERIO DEL DEPORTE

8 DE JUNIO
8:00 AM.

KM-FALTAN	KM-TOTAL	ALTURA	DESCRIPCIÒN		KMP 38	KMP 41	KMP 44	OBSERVACIONES
4.8	0.0	2100	**RIONEGRO CALLE 43 KRA 50**		07:52:25	07:52:58	07:53:27	**SALIDA**
4.5	0.3	2107	GLORIETA		07:52:53	07:53:24	07:53:51	
3.4	1.1	2106	PTE COLGANTE		07:54:37	07:55:01	07:55:21	**VIA TRANVIA**
2.1	2.7	2107	TRANVIA-GLORIETA		07:56:41	07:56:55	07:57:08	
0.5	4.3	2107	TRANVIA-AUTOPISTA- PRS 38		07:59:12	07:59:16	07:59:19	DERECHA
0.0	4.8	2118	**AUTOPISTA -INMUNICOL-METALCOL**		08:00:00	08:00:00	08:00:00	**KM 0**
202.6	0.0	2118	**AUTOPISTA -INMUNICOL-METALCOL**		08:00:00	08:00:00	08:00:00	**KM 0**
202.1	0.5	2111	PRS 39-6004		08:00:47	08:00:43	08:00:40	
200.3	2.3	2121	MARINILLA		08:03:37	08:03:21	08:03:08	
193.5	9.1	2122	VEREDA POTRERITO		08:14:22	08:13:19	08:12:24	
190.8	11.8	2141	FIN DOBLE CALZADA		08:18:37	08:17:16	08:16:05	
190.4	12.2	2138	SANTUARIO		08:19:15	08:17:51	08:16:38	
190.2	12.4	2156	PRS 0-6005		08:19:34	08:18:08	08:16:54	
190.1	12.5	2156	RESALTOS		08:19:44	08:18:17	08:17:02	PRECAUCION
189.8	12.8	2145	RESALTOS		08:20:12	08:18:43	08:17:27	PRECAUCION
188.5	14.1	2141	**PRIMAX-SALIDA DE SANTUARIO**		08:22:15	08:20:38	08:19:13	**SPRINT S.**
187.2	15.4	2160	**PEAJE COCORNA**		08:24:18	08:22:32	08:21:00	
185.2	17.4	2247	ALTO BONITO		08:27:28	08:25:27	08:23:43	
178.3	24.3	1894	Q/ VAHOS		08:38:22	08:35:33	08:33:08	
174.1	28.5	1692	COCORNA		08:45:00	08:41:42	08:38:51	
170.0	32.6	1526	OJO PELIGRO X 10 MTS		08:51:28	08:47:42	08:44:27	PRECAUCION
164.0	38.6	1334	PRS 26		09:00:56	08:56:29	08:52:38	
160.5	42.1	1228	RESALTOS		09:06:28	09:01:36	08:57:24	PRECAUCION
159.5	43.1	1195	LA PIÑUELA		09:08:03	09:03:04	08:58:46	
154.6	48.0	1093	LA MAÑOSA		09:15:47	09:10:14	09:05:27	
153.5	49.1	1048	HUECOS-PELIGRO		09:17:31	09:11:51	09:06:57	PRECAUCION
147.1	55.5	750	PTE RIO CALDERAS-INICIA SUBIDA		09:27:37	09:21:13	09:15:40	
143.8	58.8	894	PRS 46		09:32:50	09:26:02	09:20:10	
137.6	65.0	1175	**ALTO LA ANTENA**	2	09:42:37	09:35:07	09:28:38	**P.M 2 CAT**
136.1	66.5	1105	PUENTE TEBAIDA		09:45:00	09:37:19	09:30:40	
127.9	74.7	730	ZEUS		09:57:56	09:49:19	09:41:51	
124.6	78.0	796	PRS 65		10:03:09	09:54:08	09:46:21	
121.5	81.1	627	SAN LUIS		10:08:03	09:58:40	09:50:35	
120.7	81.9	584	PARE Y SIGA-HUECOS PELIGRO		10:09:18	09:59:51	09:51:40	PRECAUCION
117.7	84.9	426	PUENTE RIO SAMANA-INICIA SUBIDA		10:14:03	10:04:14	09:55:46	
110.7	91.9	821	LA JOSEFINA		10:25:06	10:14:29	10:05:19	
108.1	94.5	915	**ALTO MONTELORO**	2	10:29:12	10:18:17	10:08:51	**P.M 2 CAT**
101.9	100.7	741	LAS PAVAS ALTICO		10:39:00	10:27:21	10:17:19	
94.3	108.3	341	RIOCLARO		10:51:00	10:38:29	10:27:40	
94.2	108.4	342	HITOS X 500 MTS PELIGRO		10:51:09	10:38:38	10:27:49	PRECAUCION
90.7	111.9	427	ALTICO		10:56:41	10:43:45	10:32:35	
86.7	115.9	407	**LOS COLORES-PRS 102**		11:03:00	10:49:36	10:38:02	**SPRINT S.**
79.2	123.4	417	ALTO EL POLLO		11:14:50	11:00:35	10:48:16	
75.7	126.9	277	DORADAL-RESALTOS		11:20:22	11:05:42	10:53:02	
74.7	127.9	280	SALIDA DORADAL-PRS 114		11:21:56	11:07:10	10:54:24	
64.6	138.0	190	ENTRADA PUERTO TRIUNFO		11:37:53	11:21:57	11:08:10	
61.0	141.6	198	RIO MAGDALENA-PTE		11:43:34	11:27:13	11:13:05	
58.8	143.8	186	**PEAJE PTO TRIUNFO**		11:47:03	11:30:26	11:16:05	
53.2	149.4	198	CRUCE VIA MAGDALENA MEDIO		11:55:53	11:38:38	11:23:43	DERECHA
52.2	150.4	210	PRS 80-4510		11:57:28	11:40:05	11:25:05	
41.6	161.0	198	PUNTO PAISA		12:14:12	11:55:36	11:39:32	
39.0	163.6	192	**PRS 67-4510**		12:18:18	11:59:24	11:43:05	**SPRINT S.**
28.0	174.6	195	PRS 56		12:35:41	12:15:30	11:58:05	
12.6	190.0	203	PUENTES-PRS 41-VIA LA DORADA		13:00:00	12:38:02	12:19:05	DERECHO
11.0	191.6	208	FINAL DOBLE CALZADA		13:02:31	12:40:23	12:21:16	
9.9	192.7	203	HITOS-GLORIETA-PRS 38		13:04:15	12:42:00	12:22:46	DERECHA
8.1	194.5	199	PUERTO SALGAR-RESALTOS		13:07:06	12:44:38	12:25:13	
7.5	195.1	199	PTO SALGAR-RESALTOS TALLER		13:08:03	12:45:30	12:26:02	
7.2	195.4	198	PTO SALGAR-RESALTOS-VELEZ		13:08:31	12:45:57	12:26:27	
7.1	195.5	198	PTO SALGAR-RESALTOS		13:08:41	12:46:05	12:26:35	
6.8	195.8	198	PTO SALGAR-RESALTO-		13:09:09	12:46:32	12:27:00	
6.4	196.2	197	PTO SALGAR-FAC		13:09:47	12:47:07	12:27:32	
5.5	197.1	205	ENTRADA PTE RIO MAGDALENA		13:11:12	12:48:26	12:28:46	
5.2	197.4	208	RIO MAGDALENA-PTE		13:11:41	12:48:52	12:29:10	
4.9	197.7	220	FIN PTE-HITOS-LA DORADA		13:12:09	12:49:19	12:29:35	IZQUIERDA
4.8	197.8	219	VARIANTE LA DORADA		13:12:18	12:49:27	12:29:43	DERECHA
4.4	198.2	217	INICIA DOBLE CALZADA-DORADA		13:12:56	12:50:02	12:30:16	
3.6	199	215	PRS 32		13:14:12	12:51:13	12:31:21	
2.5	200.1	207	FIN DOBLE -LA DORADA		13:15:56	12:52:49	12:32:51	
1.9	200.7	199	BOMBA-GLORIETA		13:16:53	12:53:42	12:33:40	IZQUIERDA
1.7	200.9	199	CALLE 11		13:17:12	12:54:00	12:33:57	
1.6	201	198	CALLE 11-KRA 12		13:17:22	12:54:08	12:34:05	DERECHA
1.3	201.3	198	KRA 12-CALLE 10		13:17:50	12:54:35	12:34:30	IZQUIERDA
0.5	202.1	198	CALLE 10-KRA 2		13:19:06	12:55:45	12:35:35	IZQUIERDA
0.3	202.3	198	KRA 2-HOTEL SANTANA DEL RIO		13:19:25	12:56:02	12:35:51	
0.0	202.6	198	**KRA 2 15-44 LA DORADA**		13:19:53	12:56:29	12:36:16	**LLEGADA**

SPRINT ESPECIALES

KM. 14.1 PRIMAX - SALIDA DE SANTUARIO
KM. 115.9 LOS COLORES - PRS102
KM. 163.6 PRS 67-4510

PREMIOS DE MONTAÑA

2 KM. 65 ALTO LA ANTENA
2 KM. 94.5 ALTO MONTELORO

ZONAS DE DESCARTE O DESECHOS

1° 200 mts. antes y después de la 1ª zona pie en tierra- km. 63,8
2° 200 mts. antes y después de la 2ª zona pié en tierra Las Pavas- km. 100,5
3° Cruce vía Magdalena medio- km. 149,4
4° 200 mts. antes del puente del rio Magdalena- km. 196,9

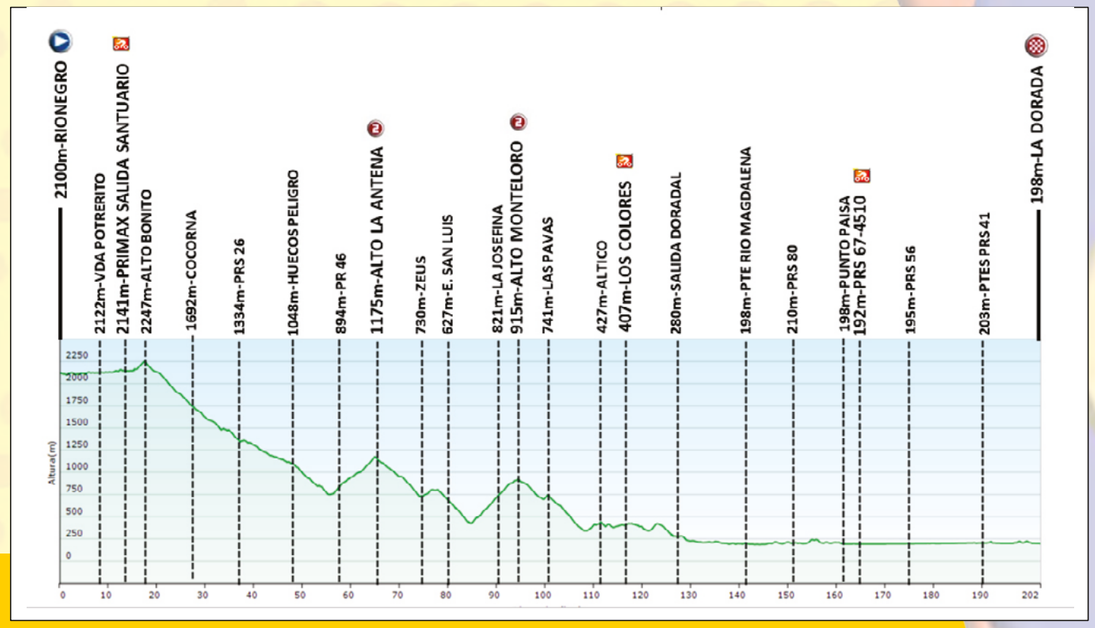

 Zonas de abastecimiento pie en tierra: 1ª 1 km antes del premio de montaña La Antena km. 64,0 por 1 km.
2ª Las Pavas Altico - km. 100,7 por 1 km.

ETAPA 6

RIONEGRO-SANTUARIO-DORADAL
PUERTO SALGAR-LA DORADA

VUELTA A COLOMBIA 2022
MINISTERIO DEL DEPORTE

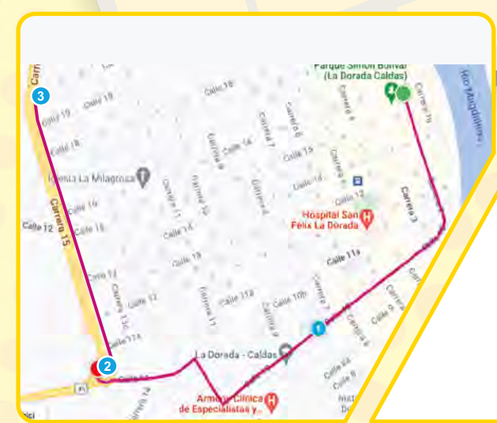

ETAPA 7
140.4 Km.

MARIQUITA-GUADUAS-VILLETA
LA VEGA-ALTO DEL VINO

SALIDA: KRA 3 ALCALDIA DE MARIQUITA
LLEGADA :ALTO DEL VINO

VUELTA A COLOMBIA 2022
MINISTERIO DEL DEPORTE

9 DE JUNIO
8:00 AM.

KM-FALTAN	KM-TOTAL	ALTURA	DESCRIPCIÒN		KMP 34	KMP 36	KMP 38	OBSERVACIONES
1.5	0.0	532	**KRA 3 ALCALDIA MARIQUITA**		07:57:21	07:57:30	07:57:37	**SALIDA**
1.2	0.3	532	KRA 3-CALLE 7		07:57:52	07:58:00	07:58:06	IZQUIERDA
0.7	0.8	530	CALLE 7-CRUCE MANIZALES		07:58:45	07:58:50	07:58:53	
0.0	1.5	501	**TERPEL SALIDA DE MARIQUITA**		08:00:00	08:00:00	08:00:00	**KM 0**
140.4	0.0	501	**TERPEL SALIDA DE MARIQUITA**		08:00:00	08:00:00	08:00:00	**KM 0**
139.7	0.7	473	PRS 28-5007		08:01:14	08:01:10	08:01:06	
138.3	2.1	451	ARMETALES-UN CARRIL X 500 MTS		08:03:42	08:03:30	08:03:18	PRECAUCION
135.6	4.8	414	UNA SOLA VIA X 200 MTS		08:08:28	08:08:00	08:07:34	PRECAUCION
135.1	5.3	405	UNA SOLA VIA X 100 MTS		08:09:21	08:08:50	08:08:22	PRECAUCION
132.6	7.8	372	**PEAJE HONDA**		08:13:45	08:13:00	08:12:18	
125.6	14.8	292	RESALTO- HOTEL GUALI-HONDA		08:26:07	08:24:40	08:23:22	
125.3	15.1	288	RESALTO-VILLA GLADYS		08:26:38	08:25:10	08:23:50	
124.6	15.8	280	RESALTO X 1		08:27:52	08:26:20	08:24:56	
124.3	16.1	280	RESALTO X 4 HONDA		08:28:24	08:26:50	08:25:25	
123.1	17.3	245	PUENTE RIO GUALI-HONDA		08:30:31	08:28:50	08:27:18	
122.8	17.6	243	**CONDOMINIO VALLE-VARIANTE**		08:31:03	08:29:20	08:27:47	**SPRINT**
121.6	18.8	261	PRS 46		08:33:10	08:31:20	08:29:41	
120.8	19.6	230	GLORIETA HONDA		08:34:35	08:32:40	08:30:56	IZQUIERDA
120.7	19.7	236	PUENTE RIO MAGDALENA		08:34:45	08:32:50	08:31:06	
120.5	19.9	236	PUERTO BOGOTA-PRS 0-5008		08:35:07	08:33:10	08:31:25	
120.1	20.3	249	VIA CENTRO A BOGOTA		08:35:49	08:33:50	08:32:03	
119.9	20.5	254	ITOS X 100 MTS		08:36:10	08:34:10	08:32:22	
116.3	24.1	313	ALTICO		08:42:31	08:40:10	08:38:03	
115.3	25.1	275	CRUCE BOGOTA		08:44:17	08:41:50	08:39:37	DERECHA
112.6	27.8	293	**PEAJE BICENTENARIO**		08:49:03	08:46:20	08:43:53	INICIA SUBIDA
108.1	32.3	522	UN CARRIL X 100 MTS		08:57:00	08:53:50	08:51:00	PRECAUCION
103.2	37.2	727	LA PAZ		09:05:38	09:02:00	08:58:44	
101.4	39.0	851	TERPEL		09:08:49	09:05:00	09:01:34	
99.1	41.3	1017	ALTICO		09:12:52	09:08:50	09:05:12	
97.8	42.6	1080	UN CARRIL X 300 MTS		09:15:10	09:11:00	09:07:15	PRECAUCION
96.6	43.8	1156	UN CARRIL X 100 MTS		09:17:17	09:13:00	09:09:09	
95.5	44.9	1221	**ALTO LA MONA**		09:19:14	09:14:50	09:10:53	**P.M 1 CAT**
89.5	50.9	982	GLORIETA GUADUAS		09:29:49	09:24:50	09:20:22	
88.9	51.5	983	**ANTES PUENTE-GUADUAS**		09:30:52	09:25:50	09:21:18	**SPRINT**
88.6	51.8	984	RESALTO X1-GUADUAS		09:31:24	09:26:20	09:21:47	
88.3	52.1	986	HOSPITAL DE GUADUAS		09:31:56	09:26:50	09:22:15	
88.2	52.2	987	RESALTO X 1		09:32:07	09:27:00	09:22:25	
87.8	52.6	990	RESALTOX 1-D1		09:32:49	09:27:40	09:23:03	
87.6	52.8	991	RESALTO X 1		09:33:10	09:28:00	09:23:22	
87.5	52.9	991	RESALTO X 1-CHAGUANI		09:33:21	09:28:10	09:23:31	
87.3	53.1	925	INICIA SUBIDA-GUADUAS		09:33:42	09:28:30	09:23:50	
85.6	54.8	1098	EL CACIQUE		09:36:42	09:31:20	09:26:31	
83.3	57.1	1240	CANDELA PAISA		09:40:45	09:35:10	09:30:09	
80.9	59.5	1400	EL GALLO GIRO		09:45:00	09:39:10	09:33:56	
78.9	61.5	1488	CABRAS		09:48:31	09:42:30	09:37:06	
75.1	65.3	1641	LOS NARANJOS		09:55:14	09:48:50	09:43:06	
73.2	67.2	1727	NEGOCIOS		09:58:35	09:52:00	09:46:06	
72.9	67.5	1740	FALLA GEOLOGICO		09:59:07	09:52:30	09:46:34	
71.8	68.6	1766	**ALTO TRIGO-REST CAMPOALEGRE**		10:01:03	09:54:20	09:48:18	**P.M 1 CAT**
69.9	70.5	1705	PR 50-5008		10:04:24	09:57:30	09:51:18	
69.5	70.9	1713	POLICIA EL TRIGO		10:05:07	09:58:10	09:51:56	
69.4	71.0	1712	UN CARRIL X 10 MTS		10:05:17	09:58:20	09:52:06	
64.9	75.5	1447	VIRGEN		10:13:14	10:05:50	09:59:12	
62.3	78.1	1285	HUECOS-PRECAUCION		10:17:49	10:10:10	10:03:18	
61.3	79.1	1213	HUECOS-PRECAUCION		10:19:35	10:11:50	10:04:53	
60.0	80.4	1126	HUECOS-PRECAUCION		10:21:52	10:14:00	10:06:56	
59.0	81.4	1068	HUECOS-PRECAUCION		10:23:38	10:15:40	10:08:31	
58.4	82.0	1044	JUANITO PARRILLA		10:24:42	10:16:40	10:09:28	
58.1	82.3	1032	UN CARRIL X 150 MTS		10:25:14	10:17:10	10:09:56	
55.7	84.7	927	PUENTE ENTRADA VILLETA		10:29:28	10:21:10	10:13:44	DERECHO
55.1	85.3	910	TUNEL		10:30:31	10:22:10	10:14:41	
54.4	86	892	RESALTOS X2		10:31:45	10:23:20	10:15:47	
53.0	87.4	913	RESALTOS X2-UN CARRIL		10:34:14	10:25:40	10:18:00	
51.9	88.5	860	RESALTOS X 4		10:36:10	10:27:30	10:19:44	
50.9	89.5	806	POSTOBON-VILLETA		10:37:56	10:29:10	10:21:18	
50.3	90.1	804	**RESTAURANTE MELINDA**		10:39:00	10:30:10	10:22:15	**SPRINT**
48.2	92.2	797	FALLA X 200 MTS		10:42:42	10:33:40	10:25:34	PRECAUCION
47.1	93.3	758	BASCULA		10:44:38	10:35:30	10:27:18	
46.5	93.9	752	PUENTE RIO TOBIA		10:45:42	10:36:30	10:28:15	
44.3	96.1	872	ALTICO		10:49:35	10:40:10	10:31:44	
42.0	98.4	830	**PEAJE CAIQUERO**		10:53:38	10:44:00	10:35:22	
39.1	101.3	877	PRS 80-5008		10:58:45	10:48:50	10:39:56	
38.3	102.1	869	BRIO		11:00:10	10:50:10	10:41:12	
36.3	104.1	910	RESALTOS X2		11:03:42	10:53:30	10:44:22	
32.8	107.6	1003	Q/TABACAL		11:09:52	10:59:20	10:49:53	
31.4	109	1096	REST KPRICHITOS		11:12:21	11:01:40	10:52:06	
30.1	110.3	1136	HOTEL LA VEGA		11:14:38	11:03:50	10:54:09	
29.7	110.7	1156	PEATONAL 1-LA VEGA		11:15:21	11:04:30	10:54:47	
29.3	111.1	1181	PEATONAL 2- LA VEGA		11:16:03	11:05:10	10:55:25	
24.4	116	1469	PRS 95		11:24:42	11:13:20	11:03:09	
20.4	120	1744	LA VARA		11:31:45	11:20:00	11:09:28	
17.2	123.2	1904	VDA PEÑA ALTO		11:37:24	11:25:20	11:14:31	
14.8	125.6	2028	PETROBRAS		11:41:38	11:29:20	11:18:18	
12.0	128.4	2211	LA VIRGEN ALTO		11:46:35	11:34:00	11:22:44	
6.3	134.1	2469	PRS 113-5508		11:56:38	11:43:30	11:31:44	
5.6	134.8	2505	POLICIA EL VINO		11:57:52	11:44:40	11:32:50	
1.1	139.3	2749	PRS 118-5008		12:05:49	11:52:10	11:39:56	
0.0	140.4	2808	**ALTO DEL VINO**		12:07:45	11:54:00	11:41:41	**LLEGADA-PM F.C**

SPRINT ESPECIALES

KM. 51.5 ANTES PUENTE GUADUAS
KM. 90.1 RESTAUTRANTE MELINDA

PREMIOS DE MONTAÑA

KM. 44.9 ALTO LA MONA
KM. 68.6 ALTO EL TRIGO
KM. 140.4 ALTO DEL VINO

ZONAS DE DESCARTE O DESECHOS

1° Terpel- km. 39,0
2° 200 mts. antes y después de la zona pié en tierra - km. 67,4
3° Hotel La Vega- km. 110,3
4° La Virgen- Alto- 128,4

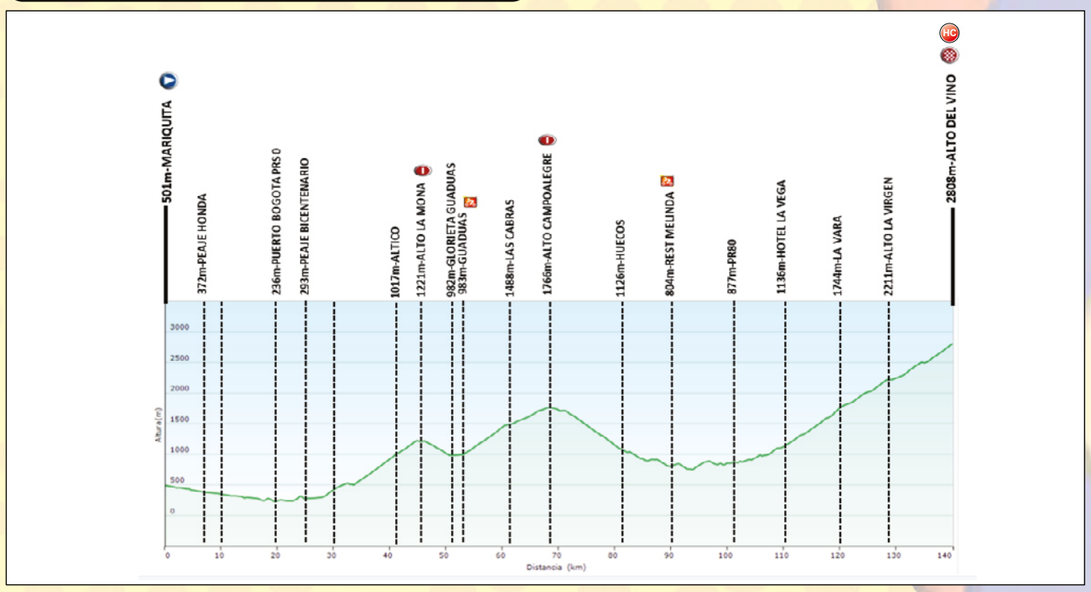

Zonas de abastecimiento pie en tierra: 1ª 1 km antes del premio de montaña Alto del Trigo km. 67,6 por 1 km.
2ª 200 mts. después del Hotel La Vega km. 110,5 por 1 kmt.-

ETAPA 7

MARIQUITA-GUADUAS-VILLETA LA VEGA-ALTO DEL VINO

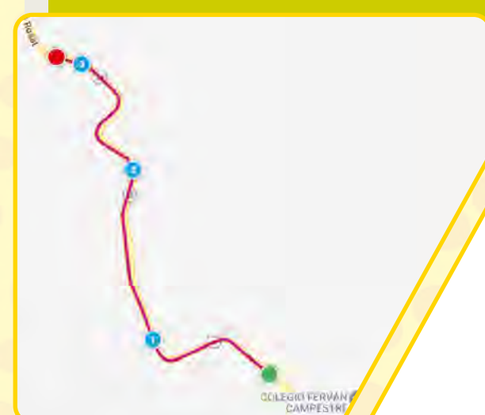

ETAPA 8
96.3 Km.

SOPO-TOCANCIPA-GACHANCIPA-SISGA MACHETA -GUATEQUE-SOMONDOCO

SALIDA: PARQUE DE SOPO
LLEGADA: PARQUE DE SOMONDOCO

VUELTA A COLOMBIA 2022
MINISTERIO DEL DEPORTE

10 DE JUNIO
9:45 AM.

KM-FALTAN	KM-TOTAL	ALTURA	DESCRIPCIÒN		KMP 38	KMP 41	KMP 44	OBSERVACIONES
3.1	0.0	2589	**KRA 3-ALCALDIA SOPO**		09:40:06	09:40:27	09:40:46	**SALIDA**
2.8	0.3	2585	KRA 3-CALLE 3 SUR		09:40:34	09:40:54	09:41:10	DERECHA
2.6	0.5	2581	CALLE 3 SUR -KRA 5		09:40:53	09:41:11	09:41:27	DERECHA
2.2	0.9	2582	KRA 5-CALLE 3		09:41:31	09:41:46	09:42:00	IZQUIERDA
2.1	1.0	2583	CALLE 3-TRANSVERSAL 6		09:41:41	09:41:55	09:42:08	DERECHA
1.6	1.5	2583	TRANSVERSAL 6-GLORIETA		09:42:28	09:42:39	09:42:49	IZQUIERDA
0.0	3.1	2583	**FABRICA MARMOLES - VITRIFICADOS**		09:45:00	09:45:00	09:45:00	**KM 0**
96.3	0.0	2583	**FABRICA MARMOLES - VITRIFICADOS**		09:45:00	09:45:00	09:45:00	**KM 0**
96.2	0.1	2583	PRS 5-OCN		09:45:09	09:45:08	09:45:08	
94.7	1.6	2586	HITOS X 300 PRECAUCION		09:47:31	09:47:20	09:47:10	
94.4	1.9	2584	CRUCE A LA DERECHA		09:48:00	09:47:46	09:47:35	
94.2	2.1	2581	AUTOPISTA A LA IZQUIERDA		09:48:18	09:48:04	09:47:51	
93.8	2.5	2583	PRS 20-5501		09:48:56	09:48:39	09:48:24	
91.6	4.7	2587	PUENTE TOCANCIPA		09:52:25	09:51:52	09:51:24	
87.2	9.1	2592	VARIANTE TOCANCIPA		09:59:22	09:58:19	09:57:24	
83.4	12.9	2586	GACHANCIPA-TERPEL		10:05:22	10:03:52	10:02:35	
79.8	16.5	2585	**GACHANCIPA-PUMA-SALIDA**		10:11:03	10:09:08	10:07:30	**SPRINT.S**
76.9	19.4	2584	**PEAJE EL ROBLE**		10:15:37	10:13:23	10:11:27	
75.7	20.6	2625	ALTICO-PRS 38		10:17:31	10:15:08	10:13:05	
71.4	24.9	2587	**PUENTE CRUCE SESQUILE**		10:24:18	10:21:26	10:18:57	**SPRINT.S**
70.8	25.5	2593	INICIA SUBIDA-AVISO 5		10:25:15	10:22:19	10:19:46	
66.7	29.6	2763	PARADERO		10:31:44	10:28:19	10:25:21	
64.8	31.5	2857	**ALTO SISGA**	3	10:34:44	10:31:05	10:27:57	**P.M 3 CAT**
62.1	34.2	2724	PUENTE DEL SISGA		10:39:00	10:35:02	10:31:38	
60.9	35.4	2705	CRUCE A GUATEQUE		10:40:53	10:36:48	10:33:16	DERECHA
60.7	35.6	2708	PRS 0-5607		10:41:12	10:37:05	10:33:32	
60.6	35.7	2711	RESALTOS		10:41:22	10:37:14	10:33:40	PRECAUCION
60.4	35.9	2720	RESALTOS		10:41:41	10:37:32	10:33:57	PRECAUCION
58.1	38.2	2759	RESALTOS X 36		10:45:18	10:40:54	10:37:05	PRECAUCION
54.9	41.4	2727	ALTO PRS 6-DESCENSO		10:50:22	10:45:35	10:41:27	
50.6	45.7	2508	MI RANCHITO		10:57:09	10:51:52	10:47:19	
49.3	47.0	2443	TERMALES NAPOLES		10:59:12	10:53:46	10:49:05	
48.4	47.9	2395	LOS VOLCANES TERMALES		11:00:37	10:55:05	10:50:19	
47.8	48.5	2353	PRS 14-5607		11:01:34	10:55:58	10:51:08	
47.1	49.2	2318	LA TIA-RESALTOS X 3		11:02:41	10:57:00	10:52:05	
45.0	51.3	2209	LISTO EL POLLO		11:06:00	11:00:04	10:54:57	
43.6	52.7	2137	MACHETA-RESALTOS X 3		11:08:12	11:02:07	10:56:51	
43.1	53.2	2116	RESALTOS-COLISEO MACHETA		11:09:00	11:02:51	10:57:32	PRECAUCION
42.7	53.6	2116	RESALTOS X 36		11:09:37	11:03:26	10:58:05	PRECAUCION
38.7	57.6	1869	CUEVA DE MORGAN		11:15:56	11:09:17	11:03:32	
38.2	58.1	1857	BASCULA-PESAJE		11:16:44	11:10:01	11:04:13	
38.0	58.3	1853	DERRUMBES X 10 MTS		11:17:03	11:10:19	11:04:30	PRECAUCION
37.3	59.0	1840	AGUA BLANCA-RESALTOS		11:18:09	11:11:20	11:05:27	PRECAUCION
34.6	61.7	1781	**PEAJE MACHETA**		11:22:25	11:15:17	11:09:08	
31.9	64.4	1714	ENTRADA TIBIRITA 1		11:26:41	11:19:14	11:12:49	
30.2	66.1	1619	QUEBRADA LA NEGRA		11:29:22	11:21:43	11:15:08	
29.4	66.9	1601	ENTRADA A MANTA 1		11:30:37	11:22:54	11:16:13	
26.7	69.6	1596	PRS 35		11:34:53	11:26:51	11:19:54	
26.3	70.0	1596	RESALTOS X 16 ENTRADA TIBIRITA 2		11:35:31	11:27:26	11:20:27	
25.0	71.3	1594	ENTRADA MANTA 2		11:37:34	11:29:20	11:22:13	
24.7	71.6	1604	PRS 37-INICIA SUBIDA		11:38:03	11:29:46	11:22:38	
22.8	73.5	1724	PRS 39		11:41:03	11:32:33	11:25:13	
21.2	75.1	1832	SALPIHELADOS		11:43:34	11:34:54	11:27:24	
21.0	75.3	1841	**ALTO LA CACHUCHA-GUATEQUE**	3	11:43:53	11:35:11	11:27:40	**P.M 3 CAT**
20.7	75.6	1833	LA VIRGEN		11:44:22	11:35:38	11:28:05	
19.0	77.3	1866	ALTO CASETA AZUL		11:47:03	11:38:07	11:30:24	
15.9	80.4	1836	GUATEQUE VARIANTE-PRS 0		11:51:56	11:42:39	11:34:38	IZQUIERDA
14.6	81.7	1804	VARIANTE GUATEQUE TERPEL		11:54:00	11:44:33	11:36:24	
13.8	82.5	1761	PRIMAX		11:55:15	11:45:43	11:37:30	
11.0	85.3	1591	PASAVIAS -ANI		11:59:41	11:49:49	11:41:19	
10.0	86.3	1531	CABAÑA		12:01:15	11:51:17	11:42:40	
8.6	87.7	1460	PTE ALTO DE LA AREPA		12:03:28	11:53:20	11:44:35	
8.0	88.3	1426	LA S-CURVAS		12:04:25	11:54:13	11:45:24	
7.7	88.6	1407	CONCESION SISGA-PRS 8		12:04:53	11:54:39	11:45:49	
6.9	89.4	1353	CRUCE SOMONDOCO-PRS 0-56BY01		12:06:09	11:55:49	11:46:54	DERECHA
6.0	90.3	1326	PUENTE SALITRE		12:07:34	11:57:08	11:48:08	INICIA SUBIDA
5.2	91.1	1374	FINCA SAN PEDRO		12:08:50	11:58:19	11:49:13	
4.3	92	1428	CABAÑA		12:10:15	11:59:38	11:50:27	
3.2	93.1	1493	ESCUELA		12:12:00	12:01:14	11:51:57	
2.0	94.3	1573	PRS 5		12:13:53	12:03:00	11:53:35	
1.0	95.3	1630	PRS 6		12:15:28	12:04:27	11:54:57	
0.4	95.9	1671	ENTRADA SOMONDOCO		12:16:25	12:05:20	11:55:46	DERECHO
0.2	96.1	1684	INICIA DOBLE CALZADA		12:16:44	12:05:38	11:56:02	
0.1	96.2	1686	NOTARIA KRA 3-SOMONDOCO		12:16:53	12:05:46	11:56:10	IZQUIERDA
0.0	96.3	1690	**ALCALDIA KRA 3 CALLE 5**	2	12:17:03	12:05:55	11:56:19	**LLEGADA-P.M 2 C**

Zonas de abastecimiento pie en tierra: NO hay

SPRINT ESPECIALES

KM. 16.5 GACHANCIPA
KM. 24.9 PUENTE CRUCE SESQUILE

PREMIOS DE MONTAÑA

3 KM. 31.5 ALTO SISGA
3 KM. 75.3 ALTO LA CACHUCHA
2 KM. 96.3 SOMONDOCO

ZONAS DE DESCARTE O DESECHOS

1° Km. 40.0
2° Tibirita- km. 64,4
3° PR 6- km. 95,3

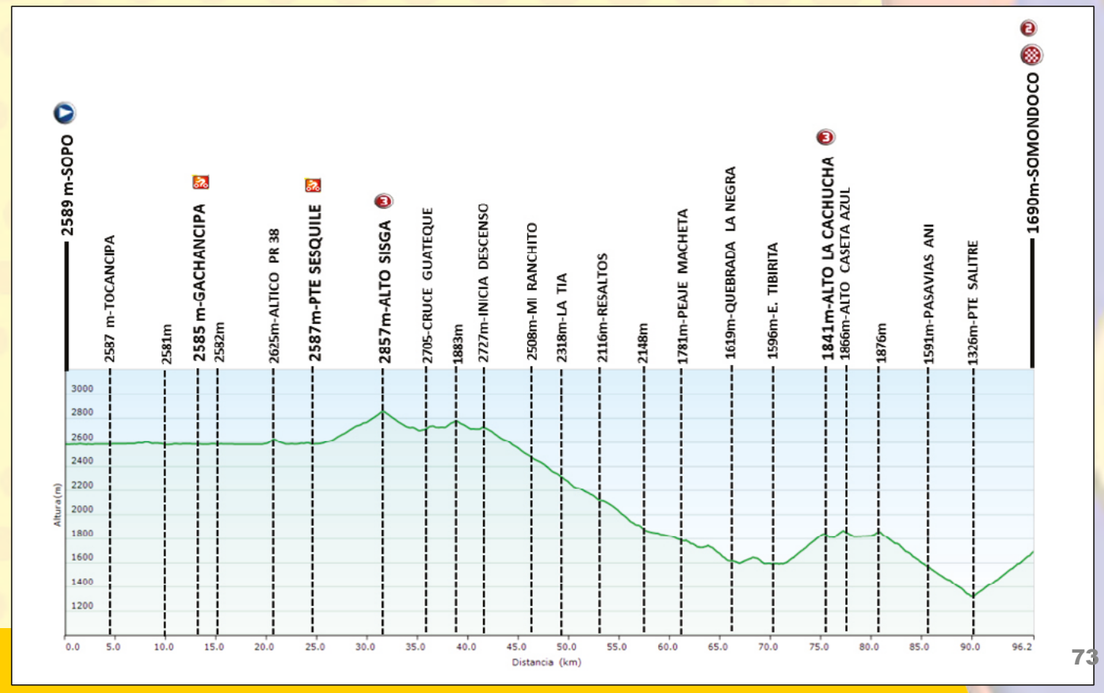

ETAPA 8

SOPO-TOCANCIPA-GACHANCIPA-SISGA MACHETA -GUATEQUE-SOMONDOCO

VUELTA A COLOMBIA 2022
MINISTERIO DEL DEPORTE

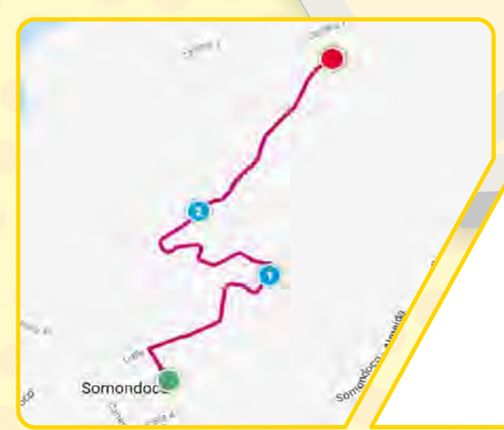

ETAPA 9
182.2 Km.

GUATEQUE-MACHETA-SISGA-CHOCONTA
TUNJA-PAIPA-DUITAMA-STA. ROSA VITERBO

SALIDA: PARQUE DE GUATEQUE
LLEGADA: PARQUE DE STA ROSA VITERBO-AEROLITO

VUELTA A COLOMBIA 2022
MINISTERIO DEL DEPORTE

11 DE JUNIO
8:00 AM.

KM-FALTAN	KM-TOTAL	ALTURA	DESCRIPCIÒN		KMP 38	KMP 41	KMP 44	OBSERVACIONES
1.1	0.0	1815	**ALCALDIA-KRA 6 PARQUE**		07:58:15	07:58:23	07:58:30	**SALIDA**
0.9	0.2	1820	KRA 6-CALLE 12		07:58:34	07:58:40	07:58:46	IZQUIERDA
0.4	0.7	1836	CALLE 12-VIA CENTRAL		07:59:22	07:59:24	07:59:27	
0.0	1.1	1832	**CENTRAL VIRGEN SALIDA GUATEQUE**		08:00:00	08:00:00	08:00:00	**KM 0**
182.2	0.0	1832	**CENTRAL VIRGEN SALIDA GUATEQUE**		08:00:00	08:00:00	08:00:00	**KM 0**
181.8	0.4	1830	PRS 45-5607		08:00:37	08:00:35	08:00:32	
179.5	2.7	1871	ALTO CASETA AZUL		08:04:15	08:03:57	08:03:40	
177.6	4.6	1846	ALTO QUATEQUE		08:07:15	08:06:43	08:06:16	
174.6	7.6	1650	LA FRONTERA		08:12:00	08:11:07	08:10:21	
173.6	8.6	1597	ENTRADA MANTA		08:13:34	08:12:35	08:11:43	
172.6	9.6	1591	RESALTOS TIBIRITA		08:15:09	08:14:02	08:13:05	PRECAUCION
169.2	13.0	1591	ENTRADA MANTA		08:20:31	08:19:01	08:17:43	
164.0	18.2	1760	**PEAJE MACHETA**		08:28:44	08:26:38	08:24:49	**INICIA SUBIDA**
161.2	21.0	1819	RESALTOS AGUA BLANCA		08:33:09	08:30:43	08:28:38	PRECAUCION
160.7	21.5	1824	CAIDA ROCAS X 100 MTS		08:33:56	08:31:27	08:29:19	PRECAUCION
160.5	21.7	1827	PESAJE		08:34:15	08:31:45	08:29:35	
156.0	26.2	2067	MACHETA-RESALTOS		08:41:22	08:38:20	08:35:43	
155.6	26.6	2082	RESALTOS-COLISEO MACHETA		08:42:00	08:38:55	08:36:16	
155.1	27.1	2095	SALIDA MACHETA-RESALTOS		08:42:47	08:39:39	08:36:57	
153.6	28.6	2178	LISTO EL POLLO		08:45:09	08:41:51	08:39:00	
151.6	30.6	2281	RESALTOS-LETICIA		08:48:18	08:44:46	08:41:43	
150.7	31.5	2345	LOS VOLCANES		08:49:44	08:46:05	08:42:57	
149.5	32.7	2401	TERMALES-NAPOLES		08:51:37	08:47:51	08:44:35	
144.9	37.3	2643	PRS 8		08:58:53	08:54:35	08:50:51	
143.9	38.3	2695	**ALTO DEL SISGA-PRS6**		09:00:28	08:56:02	08:52:13	**P.M 1 CAT**
141.2	41.0	2749	ALTICO		09:04:44	09:00:00	08:55:54	
138.9	43.3	2712	ALTICO		09:08:22	09:03:21	08:59:02	
138.2	44.0	2694	RESALTOS		09:09:28	09:04:23	09:00:00	PRECAUCION
138.1	44.1	2688	GLORIETA		09:09:37	09:04:32	09:00:08	
137.9	44.3	2686	VIA CENTRAL-VIA TUNJA		09:09:56	09:04:49	09:00:24	DERECHA
136.6	45.6	2672	PRS 54-5501		09:12:00	09:06:43	09:02:10	
134.2	48.0	2632	SILOS ANIS		09:15:47	09:10:14	09:05:27	
129.6	52.6	2635	**ESTACION DE CHOCONTA**		09:23:03	09:16:58	09:11:43	**SPRINT S.**
120.2	62.0	2695	QUEBRADA SAN PEDRO		09:37:53	09:30:43	09:24:32	
117.6	64.6	2723	**VILLAPINZON-HOTEL CHIGUALA**		09:42:00	09:34:32	09:28:05	**SPRINT S.**
108.2	74.0	2864	**PEAJE ALBARRACIN**		09:56:50	09:48:17	09:40:54	
100.6	81.6	2909	**ALTO VENTAQUEMADA**		10:08:50	09:59:24	09:51:16	**P.M 3 CAT**
97.2	85.0	2729	VENTAQUEMADA		10:14:12	10:04:23	09:55:54	
93.5	88.7	2746	EL NANITO		10:20:03	10:09:48	10:00:57	
92.4	89.8	2787	PTE PEATONAL-PRS 98-5501		10:21:47	10:11:24	10:02:27	
92.1	90.1	2801	ALTICO		10:22:15	10:11:51	10:02:51	
86.1	96.1	2891	ENTRADA NUEVO COLON		10:31:44	10:20:38	10:11:02	
85.6	96.6	2899	TIERRA NEGRA		10:32:31	10:21:21	10:11:43	
81.6	100.6	2746	PUENTE BOYACA		10:38:50	10:27:13	10:17:10	
76.0	106.2	2885	GERMANIA		10:47:41	10:35:24	10:24:49	
73.3	108.9	2953	**ALTO MORAL-PUENTE**		10:51:56	10:39:21	10:28:30	**P.M 3 CAT**
67.8	114.4	2798	TEXACO-VARIANTE		11:00:37	10:47:24	10:36:00	
65.7	116.5	2764	TERMINAL DE TUNJA		11:03:56	10:50:29	10:38:51	
63.3	118.9	2730	CONCRETO VARIANTE TUNJA		11:07:44	10:54:00	10:42:08	
60.8	121.4	2719	**GREEN HILLS VARIANTE FINAL**		11:11:41	10:57:39	10:45:32	**SPRINT S.**
56.8	125.4	2747	PUENTES SALIDA DE TUNJA		11:18:00	11:03:30	10:51:00	
53.7	128.5	2767	CRUCE COMBITA		11:22:53	11:08:02	10:55:13	
50.3	131.9	2666	PRS 10-5502		11:28:15	11:13:01	10:59:51	
48.3	133.9	2634	**PEAJE TUTA**		11:31:25	11:15:57	11:02:35	
46.1	136.1	2670	BARNE		11:34:53	11:19:10	11:05:35	
36.8	145.4	2587	ENTRADA SOTAQUIRA		11:49:34	11:32:46	11:18:16	
35.1	147.1	2581	MAGUNCIA		11:52:15	11:35:16	11:20:35	
29.1	153.1	2556	TERMOPAIPA		12:01:44	11:44:02	11:28:46	
26.3	155.9	2544	PRS 24-PAIPA		12:06:09	11:48:08	11:32:35	
24.9	157.3	2542	GLORIETA SUR PAIPA		12:08:22	11:50:11	11:34:30	
24.2	158	2553	RESALTOS		12:09:28	11:51:13	11:35:27	PRECAUCION
23.9	158.3	2557	PLAZA DE PAIPA-RESALTOS		12:09:56	11:51:39	11:35:51	PRECAUCION
22.9	159.3	2544	GLORIETA NORTE-PAIPA		12:11:31	11:53:07	11:37:13	
16.8	165.4	2538	BATALLON PLAZAS		12:21:09	12:02:02	11:45:32	
13.5	168.7	2533	VELODROMO DUITAMA-KRA 42		12:26:22	12:06:52	11:50:02	
12.8	169.4	2531	TERMINAL DE DUITAMA-KRA 42		12:27:28	12:07:54	11:51:00	
11.0	171.2	2529	KRA 42-CALLE 22-DUITAMA		12:30:18	12:10:32	11:53:27	IZQUIERDA
10.8	171.4	2530	CALLE 22-CARRILERA		12:30:37	12:10:49	11:53:43	
10.0	172.2	2540	CALLE 22-COCA COLA		12:31:53	12:12:00	11:54:49	
9.0	173.2	2549	CALLE 22 GLORIETA CIRCUNVALAR		12:33:28	12:13:27	11:56:10	DERECHA
8.8	173.4	2552	RESALTOS		12:33:47	12:13:45	11:56:27	PRECAUCION
8.7	173.5	2552	RESALTOS		12:33:56	12:13:54	11:56:35	PRECAUCION
8.6	173.6	2556	RESALTOS		12:34:06	12:14:02	11:56:43	PRECAUCION
8.2	174	2565	COLEGIO RAFAEL REYES		12:34:44	12:14:38	11:57:16	
8.1	174.1	2565	LA Y VIA STA ROSA VITERBO		12:34:53	12:14:46	11:57:24	DERECHA
7.4	174.8	2583	RESALTOS- CRUCE SAN LUIS		12:36:00	12:15:48	11:58:21	
5.7	176.5	2639	SAUNAS FRONTERAS		12:38:41	12:18:17	12:00:40	
5.1	177.1	2669	QUEBRADA VAHOS		12:39:37	12:19:10	12:01:30	
3.4	178.8	2736	PRS 8		12:42:18	12:21:39	12:03:49	
3.0	179.2	2751	VALLA		12:42:56	12:22:14	12:04:21	
2.7	179.5	2753	**ALTO MALTERIAS-PINO**		12:43:25	12:22:40	12:04:46	**P.M 3 CAT**
1.4	180.8	2758	TERPEL STA ROSA VITERBO		12:45:28	12:24:35	12:06:32	DERECHA
0.5	181.7	2769	IGLESIA- KRA 5		12:46:53	12:25:54	12:07:46	
0.3	181.9	2770	D1-KRA 5		12:47:12	12:26:11	12:08:02	
0.0	182.2	2773	**PARQUE STA ROSA VITERBO. AEROL**		12:47:41	12:26:38	12:08:27	**LLEGADA**

SPRINT ESPECIALES

KM. 52.6 ESTACION DE CHOCONTA
KM. 64.6 VILLAPINZON
KM. 121.4 GREEN HILLS

PREMIOS DE MONTAÑA

1 KM. 38.3 ALTO SISGA
3 KM. 81.6 ALTO VENTAQUEMADA
3 KM. 108.9 ALTO MORAL
3 KM. 179.5 ALTO MALTERIAS

ZONAS DE DESCARTE O DESECHOS

1° 200 mts. antes y después de la 1ª zona pie en tierra Leticia- km. 30,4
2° 200 mts. antes del Premio de montaña de Ventaquemada- km. 81,6
3° 200 mts. después del sprint Green hills- km. 121,6
4° Velodromo Duitama- km. 168,7

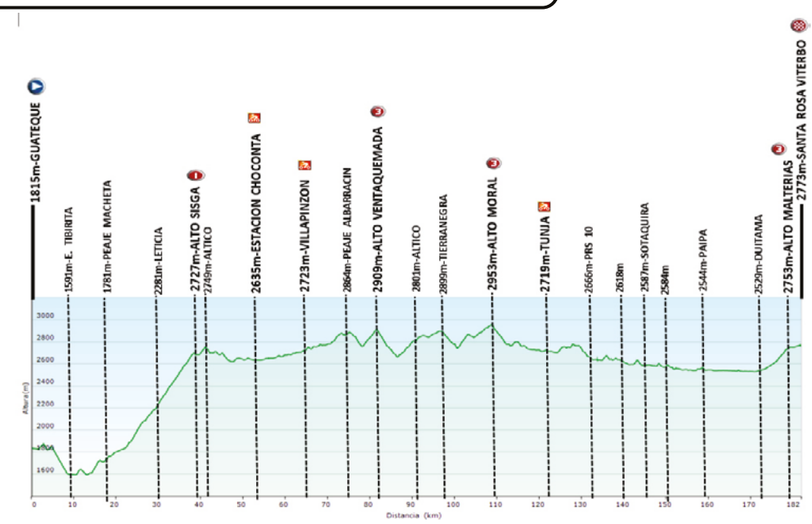

Zonas de abastecimiento pie en tierra: 1ª Leticia- km 30,6 por 1 km.
2ª Alto del Moral- km. 108,6 por 1 km.

ETAPA 9

GUATEQUE-MACHETA-SISGA-CHOCONTA
TUNJA-PAIPA-DUITAMA-STA. ROSA VITERBO

VUELTA A COLOMBIA 2022
MINISTERIO DEL DEPORTE

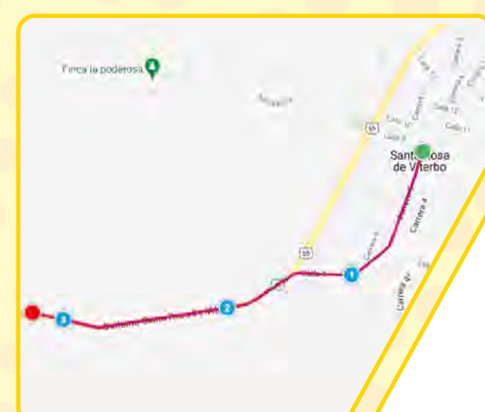

ETAPA 10
41.9 Km.
CRI-PAIPA-TUNJA

SALIDA: VIA CENTRAL TERMINAL DE PAIPA
LLEGADA: PLAZA DE BOLIVAR DE TUNJA

VUELTA A COLOMBIA 2022
MINISTERIO DEL DEPORTE

12 DE JUNIO

KM-FALTAN	KM-TOTAL	ALTURA	DESCRIPCIÒN		KMP 36	KMP 39	KMP 42	OBSERVACIONES
41.9	0.0	2534	**LA ESTACION-TERMINAL PAIPA**		08:00:00	08:00:00	08:00:00	**SALIDA**
41.2	0.7	2524	GLORIETA SALIDA PAIPA		08:01:10	08:01:04	08:01:00	DERECHO
40.6	1.3	2520	PRS 35-5502		08:02:10	08:02:00	08:01:51	
38.6	3.3	2531	PRS 33-5502		08:05:30	08:05:04	08:04:42	
34.6	7.3	2561	PRS 29-5502		08:12:10	08:11:13	08:10:25	
33.5	8.4	2550	MANZANO-TERPEL		08:14:00	08:12:55	08:12:00	
32.3	9.6	2580	ALTICO		08:16:00	08:14:46	08:13:42	
30.9	11.0	2562	MAGUNCIA		08:18:20	08:16:55	08:15:42	
29.2	12.7	2567	ENTRADA SOTAQUIRA		08:21:10	08:19:32	08:18:08	
27.2	14.7	2610	ALTO-AVISO 50		08:24:30	08:22:36	08:21:00	
22.9	19.0	2621	ALTO		08:31:40	08:29:13	08:27:08	
22.6	19.3	2620	TUTA PTE -PRS 17		08:32:10	08:29:41	08:27:34	
19.9	22.0	2654	EL BARNE		08:36:40	08:33:50	08:31:25	
17.6	24.3	2619	**PEAJE TUTA**		08:40:30	08:37:23	08:34:42	
14.6	27.3	2691	GEMELAS 1		08:45:30	08:42:00	08:39:00	
13.6	28.3	2738	GEMELAS 2		08:47:10	08:43:32	08:40:25	
12.2	29.7	2754	CRUCE COMBITA		08:49:30	08:45:41	08:42:25	
9.4	32.5	2739	VIA CENTRAL DESVIO A TUNJA		08:54:10	08:50:00	08:46:25	DERECHA
9.1	32.8	2739	GLORIETA TUNJA		08:54:40	08:50:27	08:46:51	DERECHA
8.5	33.4	2743	PRS 3-5502		08:55:40	08:51:23	08:47:42	
7.7	34.2	2773	ALTICO		08:57:00	08:52:36	08:48:51	
6.4	35.5	2779	LOS CACIQUES		08:59:10	08:54:36	08:50:42	
5.6	36.3	2749	INICIA DOBLE CALZADA-PRS 0		09:00:30	08:55:50	08:51:51	
3.7	38.2	2707	RENAULT-TUNJA		09:03:40	08:58:46	08:54:34	
3.2	38.7	2708	OLIMPICA-TUNJA		09:04:30	08:59:32	08:55:17	
3.1	38.8	2709	PRS 127-5501-TUNJA		09:04:40	08:59:41	08:55:25	
2.3	39.6	2711	UPTC-TUNJA		09:06:00	09:00:55	08:56:34	
1.6	40.3	2720	GLORIETA NORTE-TUNJA		09:07:10	09:02:00	08:57:34	
1.4	40.5	2730	KRA 10-GLORIETA IZQUIERDA		09:07:30	09:02:18	08:57:51	
0.9	41.0	2760	KRA 10-CALLE25 PARQUE NIEVES		09:08:20	09:03:04	08:58:34	IZQUIERDA
0.7	41.2	2763	CALLE 25-KRA 9		09:08:40	09:03:23	08:58:51	DERECHA
0.6	41.3	2766	KRA 9 CALLE 24 PARQ PINZON		09:08:50	09:03:32	08:59:00	
0.1	41.8	2797	KRA 9 CALLE 20 ESQUINA		09:09:40	09:04:18	08:59:42	
0.0	41.9	2799	**KRA 19-PLAZA BOLIVAR TUNJA**		09:09:50	09:04:27	08:59:51	**LLEGADA**

VUELTA A COLOMBIA 2022
MINISTERIO DEL DEPORTE

VUELTA A COLOMBIA 2022
MINISTERIO DEL DEPORTE

ZONAS DE DESCARTE O DESECHOS

Prohibido en zonas despobladas o campo abierto. km. 40,1

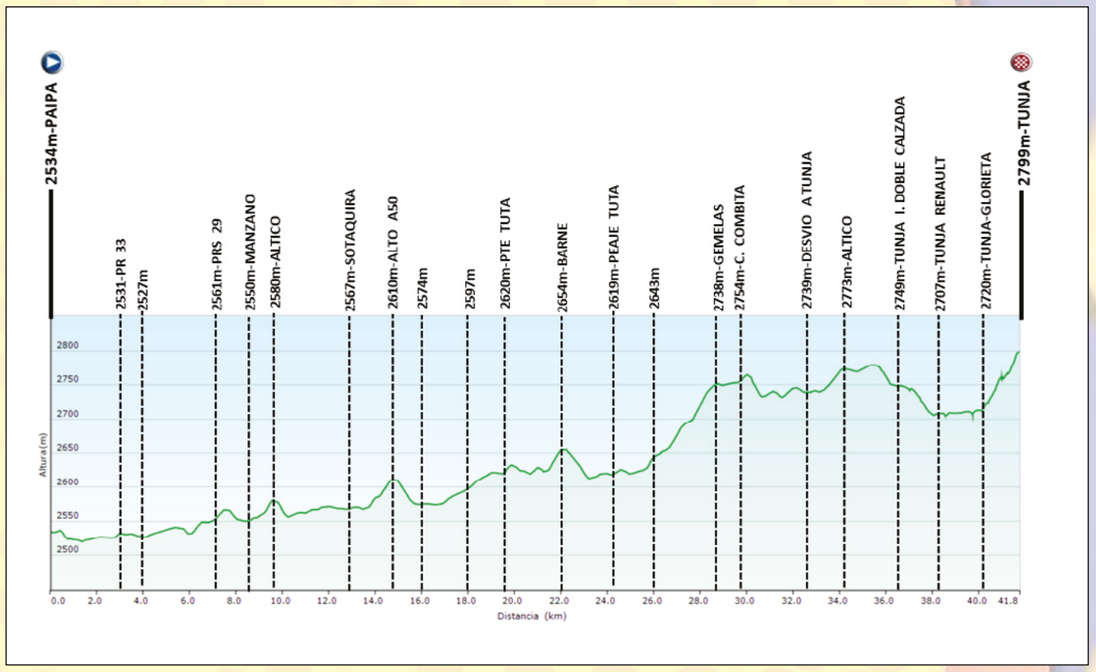

Zonas de abastecimiento pie en tierra: NO hay

ETAPA 10

CRI-PAIPA-TUNJA

GANADORES AÑO X AÑO

AÑO	LOS VENCEDORES			TIEMPOS			CAMPEÓN MONTAÑA
	1	2	3	1	2	3	
1951	Efraín Forero (Planta de Soda Zipaquirá-Cundinamarca)	Roberto Cano (Envigado-Antioquia)	Pedro Nel Gil (Sedeco-Antioquia)	45:23:08	a 2h19:48	a 2h37:00	
1952	José Beyaert (Automoto Valle)	Humberto Varisco (Bicicletas Stella Cundinamarca)	Pedro Nel Gil (Sedeco-Antioquia)	71:04:07	a 6:24	a 2h20:28	
1953	Ramón Hoyos (Coltejer-Antioquia)	José Beyaert (Automoto Valle)	Héctor Mesa (Antioquia)	76:17:05	a 1h16:17	a 1h55:41	
1954	Ramón Hoyos (Antioquia Fuerzas Armadas)	Justo "Pintado" Londoño (Antioquia Fuerzas Armadas)	Héctor Mesa (Antioquia Fuerzas Armadas)	64:41:14	a 47:12	a 59:59	
1955	Ramón Hoyos (Coltejer-Antioquia A)	Honorio Rúa (Coltejer-Antioquia A)	Reinaldo de J. Medina (Antioquia A)	80:12:04	a 1h30:05	a 2h19:23	Ramón Hoyos (Coltejer-Antioquia A)
1956	Ramón Hoyos (Coltejer-Antioquia)	Jorge A. Luque (Banco Popular - Cundinamarca B)	Efraín Forero (Banco Popular - Cundinamarca B)	69:01:07	a 51:07	a 1h 01:40	Ramón Hoyos (Coltejer-Antioquia)
1957	José Gómez del Moral (España)	Efraín Forero (Cundinamarca 13)	Jorge A. Luque (Cundinamarca A)	56:05:36	a 37:58	a 39:27	José Gómez del Moral (España)
1958	Ramón Hoyos (Cicodec-Antioquia)	Hernán Médina (Cervunión-Antioquia B)	Honorio Rua (Camisas Don Félix-Antioquia)	50:13:27	a 17:37	a 16:14	Hernán Médina (Cervunión-Antioquia B)
1959	Rubén D. Gómez (Camisas Jarcano-Pereira)	Hernán Médina (Cervunión-Antioquia)	Honorio Rua (Camisas Don Félix-Antioquia)	53:23:23	a 7:37	a 40:37	Hernán Médina (Cervunión-Antioquia)
1960	Hernán Médina (Cervunión-Antioquia)	Roberto Buitrago (Gobernación de Boyacá)	Rubén D. Gómez (Camisas Jarcano-Pereira)	54:30:42	a 7:18	a 10:02	Roberto Buitrago (Gobernación de Cundinamarca)
1961	Rubén Dario Gómez (Camisas Jarcano-Pereira)	Hernán Médina (Pilsen-Antioquia)	Roberto Buitrago (Cauchosol-Cundinamarca)	65:59:14	a 7:15	a 35:06	Rubén Dario Gómez (Pereira)
1962	Roberto Buitrago (Lavadoras Hoover-Cundinamarca)	Martín "Cochise"Rodríguez (Blue Bell Caribú-Antioquia)	Javier Suárez (Tapetes Telaraña-Antioquia)	60:59:30	a 0:08	a 13:21	Roberto Buitrago (Lavadoras Hoover-Cundinamarca)
1963	Martín "Cochise" Rodríguez (Caribú-Antioquia)	Rubén D. Gómez (Jarcano-Pereira)	Pablo Hernández (Hoover)	70:54:13	a 30:29	a 54:22	Pablo Hernández (Hoover)
1964	Martín "Cochise" Rodríguez (Caribú-Antioquia A)	Rubén Darío Gómez (Pereira)	Pablo Hernández (Pereira)	70:39:00	a 1h04:14	a 1h09:41	Martín "Cochise" Rodríguez (Caribú-Antioquia A)
1965	Javier Suárez (Suramericana de Seguros-Antioquia A)	Martín "Cochise" Rodríguez (Blue Bell Caribú-Antioquia A)	Rubén Darío Gómez (Camisas Jarcano-Caldas A)	68:38:47	a 1:49	a 26:33	Javier Suárez (Suramericana de Seguros-Antioquia A)
1966	Martín "Cochise"Rodríguez (Blue Bell Caribú-Antioquia A)	Javier Suárez (Suramericana-Antioquia A)	Carlos Montoya (Canadá Dry-Valle)	65:41:16	a 13:19	a 1h00:15	Martín "Cochise"Rodríguez (Blue Bell Caribú-Antioquia A)
1967	Martín "Cochise"Rodríguez (Blue Bell Caribú-Antioquia A)	Javier Suárez (Postres Royal-Antioquia A)	Álvaro Pachón (Totogol-Cundinamarca A)	70:47:14	a 5:16	a 24:38	Pedro Galvis (Telespostal)
1968	Pedro J. Sánchez (Telepostal)	Javier Suárez (Suramericana)	Fulgencio Sánchez (España)	58:13:00	a 8:12	a 9:07	Pablo Hernández (Suramericana)
1969	Pablo Hernández (Pierce Cundinamarca)	Martín "Cochise" Rodríguez (Wrangler Caribú)	Gustavo Rincón (Cundinamarca A)	64:41:26	a 11:22	a 13:16	Domingo Fernández (España)
1970	Rafael Antonio Niño (Junta Administrador de Deportes- Cundinamarca A)	Gustavo Rincón (Ferretería Reina Ltda- Cundinamarca A)	Miguel Samacá (Pierce)	53:29:56	a 2:36	a 16:50	Rafael Antonio Niño (Junta Administrador de Deportes- Cundinamarca A)
1971	Álvaro Pachón (Singer)	Miguel Samacá (Pierce)	Rafael Antonio Niño (Singer)	44:33:19	a 1:17	a 4:05	Oscar González (Plisen)
1972	Miguel Samacá (Singer)	Carlos Campaña (Telecom)	Gonzalo Marín (Telecom)	37:05:10	a 3:30	a 6:02	Rafael Antonio Niño (Postobón)
1973	Rafael Antonio Niño (Néctar ELC)	Miguel Samacá (Singer Cundinamarca)	Álvaro Pachón (Singer Cundinamarca)	35:52:19	a 1:50	a 6:40	Rafael Antonio Niño (Néctar ELC)
1974	Miguel Samacá (Licorera de Cundinamarca)	Norberto Cáceres (Ferretería Reina)	Luis H. Díaz (Polímeros A)	40:43:22	a 0:29	a 8:01	Norberto Cáceres (Ferretería Reina)
1975	Rafael Antonio Niño (Banco Cafetero)	José Patrocinio Jiménez (Minobras)	Carlos Julio Siachoque (Polimeros Colombianos)	42:41:16	a 6:07	a 8:41	Rafael Antonio Niño (Banco Cafetero)
1976	José Patrocinio Jiménez (Banco Cafetero)	Plinio Casas (Banco Cafetero)	Arturo Matamoros (Libreta de Plata B)	41:33:34	a 5:17	a 11:07	José Patrocinio Jiménez (Banco Cafetero)
1977	Rafael Antonio Niño (Banco Cafetero)	José Patrocinio Jiménez (Minobras)	Alfonso Florez (Castalia)	39:36:34	a 0:15	a 1:08	Rafael Antonio Niño (Banco Cafetero)
1978	Rafael Antonio Niño (Benotto)	Alfonso Florez (Castalia)	Gonzalo Marín (Castalia)	42:02:11	a 1:17	a 1:27	Luis Enrique Murillo (Benotto)
1979	Alfonso Florez (Freskola A)	Julio Alberto Rubiano (Droguería Yaneth A)	José Patrocinio Jiménez (Malta Andina)	36:21:29	a 0:45	a 1:10	Alfonso Florez (Freskola A)
1980	Rafael Antonio Niño (Droguería Yaneth A)	Alfonso Florez (Freskola A)	José Patrocinio Jiménez (Freskola A)	35:17:39	a 0:11	a 1:47	José Patrocinio Jiménez (Freskola A)
1981	Fabio Parra (Lotería de Boyacá A)	Julio Alberto Rubiano (Perfumería Yaneth)	Epifanio Arcila (Cerveza Pilsen)	43:02:56	a 1:12	a 2:47	José Patrocinio Jiménez (Freskola)
1982	Cristóbal Pérez (Lotería de Boyacá)	Rafael Acevedo (Lotería de Boyacá)	Israel Corredor (Champaña Madame Collette Hotel Barlovento)	40:34:27	a 2:01	a 2:02	Israel Corredor (Champaña Madame Collette Hotel Barlovento)
1983	Alfonso Florez (Varta Nacional A)	Luis Herrera (Leche La Gran Via Isla San Pedro de Aquitania)	José Patrocinio Jiménez (Varta Nacional A)	42:31:00	a 1:25	a 2:29	Luis Herrera (Leche La Gran Via Isla San Pedro de Aquitania)

AÑO	LOS VENCEDORES			TIEMPOS			CAMPEÓN MONTAÑA
	1	2	3	1	2	3	
1984	Luis Herrera (Varta Nacional A)	Francisco Rodríguez (Leche La Gran Vía A)	Fabio Parra (Leche La Gran Vía A)	42:13:40	a 4:17	a 4:23	Luis Herrera (Varta Nacional A)
1985	Luis Herrera (Colpatria)	Fabio Parra (Varta-Renault)	Manuel Ignacio Gutiérrez (Joyerías Felipe)	38:11:09	a 0:33	a 5:03	Luis Alberto Herrera (Colpatria)
1986	Luis Herrera (Café de Colombia-Pilas Varta)	Omar "El Zorro" Hernández (Postobón)	Israel Corredor (Postobón)	42:51:43	a 7:03	a 7:07	Luis Herrera (Café de Colombia-Pilas Varta)
1987	Pablo Wilches (Manzana Postobón)	Luis Herrera (Café de Colombia)	Gustavo Wilches (Postobón Aficionado)	38:22:16	a 0:27	a 1:41	Reynel Montoya (Pony Malta de Bavaria)
1988	Luis Herrera (Café de Colombia)	Álvaro Mejía (Castalia)	Pablo Wilches (Manzana Postobón)	37:14:16	a 1:31	a 2:09	Carlos Mario Jaramillo (Manzana Postobón)
1989	Oliverio Rincón (Castalia)	Fabio Parra (Varta-Kelme)	Reynel Montoya (Manzana Postobón)	39:34:08	a 2:17	a 3:10	Oliverio Rincón (Castalia)
1990	Gustavo Wilches (Manzana Postobón)	Héctor Julio Patarroyo (Manzana Postobón)	Francisco 'Pacho' Rodríguez (Pony Malta-Avianca Profesional)	44:10:59	a 0:37	a 1:04	Pablo Wilches (Pony Malta-Avianca Profesional)
1991	Álvaro Sierra (Manzana Postobón Profesional)	Oscar de Jesús Vargas (Manzana Postobón)	Martín Farfán (Kelme)	44:00:19	a 0:01	a 0:13	Pedro Saúl Morales (Kelme)
1992	Fabio Parra (Seguros Amaya)	Luis Espinosa (Manzana Postobón)	Luis Alberto González (Gaseosas Glacial)	48:36:55	a 0:50	a 1:17	José 'Chepe' González (Manzana Postobón)
1993	Carlos Mario Jaramillo (Lotería de Medellín)	Edgar Humberto Ruiz (Manzana Postobón)	Israel Ochoa (Gaseosas Glacial)	61:09:54	a 0:31	a 0:46	José 'Chepe' González (Manzana Postobón)
1994	José 'Chepe' González (Manzana Postobón)	Álvaro Sierra (Gaseosas Glacial)	Carlos Mario Jaramillo (Lotería de Medellín)	52:27:57	a 1:18	a 1:57	José 'Chepe' González (Manzana Postobón)
1995	José 'Chepe' González (Pony Malta-Kelme)	Juan Diego Ramírez (Aguardiente Antioqueño)	Alvaro Sierra (Gaseosas Glacial)	53:28:25	a 0:09	a 3:41	Miguel Ángel Sanabria (Gaseosas Glacial)
1996	Miguel Ángel Sanabria (Gaseosas Glacial - Selle Italia)	Héctor Palacio (Gobernacion de Antioquia Pilsen)	Luis Alberto González (Manzana Postobón)	58:42:10	a 3.11	a 3.13	Miguel Ángel Sanabria (Gaseosas Glacial Selle Italia)
1997	José Castelblanco (Kelme- Telecom)	Jair Bernal (Todos por Boyacá)	Héctor Palacio (Kelme-Telecom)	50:14:34	a 1:59	a 2:52	Juan Diego Ramírez (Kelme-Telecom)
1998	José Castelblanco (Telecom-Kelme)	Iván Parra (Petróleo de Colombia)	Libardo Niño (Aguardiente Néctar)	61:43:14	a 8:13	a 10:21	Juan Diego Ramírez (Aguardiente Antioqueño)
1999	Carlos Alberto Contreras (Kelme-Costa Blanca)	Alexis Rojas (Aguardiente Cristal-Chec)	Félix Cárdenas (Lotería de Santander)	51:38:19	a 0:20	a 0:44	Félix Cárdenas (Lotería de Santander)
2000	Héctor Palacio (05-Orbitel)	Elder Herrera (05-Orbitel)	Héctor Castaño (05 Orbital)	58:51:53	a 0.02	a 1.37	Raúl Montaña (Néctar-Aguila Roja)
2001	Hernán Buenahora (Selle Italia Baterías MAC)	Juan Diego Ramírez (05 Orbitel)	Jairo Hernández (05 Orbitel)	46:5129	a 4.42	a 6.55	Víctor Niño (Lotería de Boyacá)
2002	José Castelblanco (Colombia Selle Italia)	Elder Herrera (05 Orbital)	Libardo Niño (Lotería de Boyacá)	45:34:21	a 4.13	a 5.12	Julio Cesar Rangel (Alcaldía de Cabimas)
2003	Libardo Niño (Lotería de Boyacá)	Félix Cárdenas (05 Orbital)	Álvaro Sierra (Aguardiente Antioqueño)	56:14:59	a 2.36	a 3.28	Félix Cárdenas (05 Orbitel)
2004	Libardo Niño (Loteria de Boyaca)	Mauricio Neisa Alvarado (Gobernación Coldeportes Boyacá)	Jairo Hernández (Orbitel)	50:25:15	a 1:14	a 1:32	Alexander Roa Moreno (Alcaldía de Fusagasuga)
2005	Libardo Niño (Loteria de Boyaca)	Walter Pedraza (Orbitel)	Álvaro Sierra (Orbitel)	46:40:42	a 1:14	a 1:34	Álvaro Sierra (Orbitel)
2006	José Castelblanco (Gobernación de Zulia Alc. Cabimas)	Daniel Rincón (Orbitel-EPM)	Álvaro Sierra (Lotería de Boyacá)	46:40:42	a 2:10	a 2:51	Fabio Montenegro (Frugos Del Valle)
2007	Santiago Botero (Orbitel- Une)	Hernán Buenahora (Lotería de Boyacá)	Israel Ochoa (Lotería de Boyacá)	57:03:19	a 4:45	a 8:16	Hernán Buenahora (Lotería de Boyacá)
2008	Giovanni Báez (Une)	Hernán Buenahora (Lotería de Boyacá)	Mauricio Ortega (Une)	50.25.55	a 2:00	a 3:14	Fabio Montegro (Blanco del Valle - Frutidelicias)
2009	José Rujano (Gobernación del Zulia)	Freddy Montaña (Boyacá es para Vivirla)	César Salazar (Lotería del Tachira)	43h37:55	a 05:25	a 08:49	Jose Rujano (Gobernacion del Zulia)
2010	Sergio Luis Henao (Org Paisa - Indeportes Antioquia)	Oscar Sevilla (Org Paisa - Indeportes Antioquia)	José Rujano (Loteria de Boyacá - Gob. Zulia)	53h:48:21	a 1:49	a 3:02	José Rujano (Loteria de Boyacá -Gob. Zulia)
2011	Felix Cardenas (GW Shimano)	Giovani Baez (UNE - EPM)	Fredy Montaña (Boyacá Orgullo de América)	49h:36:49	a 2"	a 3"	Walter Pedraza (EPM - UNE)
2012	Felix Cardenas (GW Shimano)	Alejandro Ramírez (Aguardiente Antioqueño)	Flober Peña (Nectar)	38h:52:32	a 1:20"	a 1:20"	Fernando Camargo (Lotería Boyacá)
2013	Oscar Sevilla (UNE EPM)	Alex Cano (*)	Mauricio Ortega (*)	51h:36:18	a 0:20"	a 2:01"	Javier González (*)
2014	Oscar Sevilla (UNE EPM)	Luis Fernando Camargo (Boyaca se Atreve)	alexis camacho (Boyaca se Atreve)	37h:01:34	a 1"	a 53"	Walter Pedraza (UNE EPM)
2015	Oscar Sevilla (EPM TIGO UNE)	Mauricio Ortega (orgullo Antioqueño)	Luis Felipe Laverde (Coldeportes Claro Zenu)	43h:25:26	a 1:01"	a 4:23"	Alvaro Duarte (Nectar-Alcaldia de Cota-4WD)
2016	MAURICIO ORTEGA (SUPERGIRO)	Oscar Sevilla (epm - Tigo)	Alex Cano (coldeportes Claro)	41h:44:00	a 2"	a 1:05"	Mauricio Ortega (supergiros)
2017	Aristobulo Cala (bicicletas Strongman)	Alex Cano (coldeportes Zenú Claro)	Juan Pablo Suárez (epm)	42h:07:25	A 2:05"	A 2:07"	Miguel Angel Reyes (Agencia Nacional De Seguridad Vial)
2018	Jonathan Caicedo (Medellín)	Juan Pablo Suárez (epm - Scott)	Oscar Sevilla (Medellín)	49h:59:48	a 41"	a 59 "	Brayan Hernández (BICICLETAS STRONGMAN COLDEPORTES)
2019	Fabio Duarte Arévalo (Medellín)	Salvador Moreno Hernández (Supergiros-Alcaldía de Manizales)	Oscar Sevilla (Medellín)	46h:01:41	a 2:56"	a 3:11"	Álvaro Duarte (Néctar-Gobernación de Cundinamarca)
2020	Diego Camargo (Colombia Tierra de Atletas-GW)	Oscar Sevilla (Medellín)	Juan Pablo Suárez (epm - Scott)	29h:39:30	a 24"	a 44"	Salvador Moreno Hernández (EBSA Empresa de Energía Boyacá)
2021	José Tito Hernández (Medellín)	Alexander Gil (Orgullo Paisa)	Aristóbulo Cala (Sundark Arawak)	30h:02:51	a 2"	a 1:31"	Brayan Sánchez (Medellín)

PREMIACIÓN

VUELTA A COLOMBIA HOMBRES ELITE CAT.2.2

	PREMIO ETAPAS / STAGE PRIZES			PREMIO CLASIFICACIÓN GENERAL / OVERALL PRIZE			
PTO	ETAPA / STAGE EUR	ETAPA / STAGE COP	No ETAPA / STAGE	GENERAL INDIVIDUAL / GENERAL CLASSIFICATION - EUR	GENERAL INDIVIDUAL / GENERAL CLASSIFICATION - COP	TOTAL ETAPAS Y GENERAL / TOTAL STAGES AND CLASSIFICATION - EUR	TOTAL ETAPAS Y GENERAL / TOTAL STAGES AND CLASSIFICATION - COP
1	524	$ 2,200,000	10	3,095	13,000,000	8,333	35,000,000
2	262	$ 1,100,000	10	1,429	6,000,000	4,048	17,000,000
3	143	$ 600,000	10	714	3,000,000	2,143	9,000,000
4	95	$ 400,000	10	357	1,500,000	1,310	5,500,000
5	71	$ 300,000	10	238	1,000,000	952	4,000,000
6	60	$ 250,000	10	214	900,000	810	3,400,000
7	60	$ 250,000	10	214	900,000	810	3,400,000
8	48	$ 200,000	10	167	700,000	643	2,700,000
9	48	$ 200,000	10	167	700,000	643	2,700,000
10	24	$ 100,000	10	119	500,000	357	1,500,000
11	24	$ 100,000	10	119	500,000	357	1,500,000
12	24	$ 100,000	10	119	500,000	357	1,500,000
13	24	$ 100,000	10	119	500,000	357	1,500,000
14	24	$ 100,000	10	119	500,000	357	1,500,000
15	24	$ 100,000	10	119	500,000	357	1,500,000
16	24	$ 100,000	10	119	500,000	357	1,500,000
17	24	$ 100,000	10	119	500,000	357	1,500,000
18	24	$ 100,000	10	119	500,000	357	1,500,000
19	24	$ 100,000	10	119	500,000	357	1,500,000
20	24	$ 100,000	10	119	500,000	357	1,500,000
TOTAL	**€ 1,571**	**$ 6,600,000**	**$ 66,000,000**	**€ 7,904.76**	**$ 33,200,000**	**€ 23,619.05**	**$ 99,200,000**

TRM COL	**EURO**	**4200**

Mayo 20/2022

Premios para otras Clasificaciones / Other Classifications prizes	**TOTAL EUR**	**TOTAL COP**
Primero Montaña - 1st KOM - Mountain	€ 714.29	$ 3,000,000
Segundo Montaña - 2nd KOM - Mountain	€ 357.14	$ 1,500,000
Primero Puntos - 1st Points	€ 714.29	$ 3,000,000
Segundo Puntos - 2nd Points	€ 357.14	$ 1,500,000
Primero Sprint - 1st Sprint	€ 714.29	$ 3,000,000
Segundo Sprint - 2nd Sprint	€ 357.14	$ 1,500,000
Primero Sub23 - 1st U-23	€ 714.29	$ 3,000,000
Segundo Sub23 - 2nd U-23	€ 357.14	$ 1,500,000
Primer Equipo - 1st Team	€ 1,190.48	$ 5,000,000
Primero Novato - 1st New rider	€ 476.19	$ 2,000,000
TOTAL OTRAS CLASIFICACIONES / TOTAL OTHER CLASSIFICATIONS	**€ 5,952.38**	**$ 25,000,000**
TOTAL Valor PREMIACIÓN EN PESOS / TOTAL PRIZE MONEY - COP		**$ 124,200,000**
TOTAL valor PREMIACIÓN EN EUROS / TOTAL PRIZE MONEY - EUR		**€ 29,571**

CAMISETAS

Campeón Líder General

Campeón por puntos

Campeón de la Montaña

Campeón Sprint Especial

Campeón Sub-23

Ganador de la Etapa

WELTA A COLOMBIA 2022
MINISTERIO DEL DEPORTE
COLOMBIA TIERRA DE ATLETAS
#NiSilencioNiViolencia
UCI AMERICA TOUR
Federación Colombiana de Ciclismo

COLOMBIA

CANAL OLÍMPICO COLOMBIA

Un nuevo espacio digital para conocer las actividades deportivas y académicas del olimpismo nacional.

ESCANEA Y VIVE
ESTA NUEVA EXPERIENCIA

WWW.OLIMPICOCOL.CO

@OlimpicoCol

SÓLO NECESITAMOS UNA BICICLETA PARA CONQUISTAR EL MUNDO

Federación
Colombiana
de Ciclismo